



Załącznik do zarządzenia Nr 30/2020  
Burmistrza Miasta i Gminy Skępe  
z dnia 15 maja 2020 r.

Urząd Miasta i Gminy  
w Skępem

# Raport o stanie Miasta i Gminy Skępe

Opracowanie za rok 2019

Skępe, maj 2020

---

## SPIS TRESCI

I. WSTĘP .....	4
II. INFORMACJE OGÓLNE.....	6
1. Ogólna charakterystyka Miasta i Gminy Skępe.....	6
1) Położenie.....	6
2) Budowa geologiczna, rzeźba terenu i surowce naturalne.....	10
3) Klimat.....	11
4) Gleby.....	12
5) Stosunki wodne .....	14
6) Świat roślinny i zwierzęcy.....	17
7) Obszary chronione .....	19
2. Sytuacja demograficzna.....	22
1) Liczba ludności i jej zmiany.....	22
2) Ruch naturalny.....	24
3. Działalność gospodarcza.....	30
4. Rolnictwo .....	34
5. Miasto i Gmina Skępe na tle innych samorządów – analiza porównawcza... .....	36
III. Informacje Finansowe .....	45
1. Stan finansów miasta i gminy.....	45
2. Wykonanie budżetu miasta i gminy.....	46
3. Wykonanie wydatków inwestycyjnych/majątkowych.....	49
4. Wieloletnia Prognoza Finansowa.....	67
5. Realizacja budżetu obywatelskiego (partycypacyjnego) .....	68
IV. INFORMACJA O STANIE MIENIA KOMUNALNEGO.....	80
V. INFORMACJA O REALIZACJI POLITYK, PROGRAMÓW I STRATEGII .....	90
1. Strategie rozwoju .....	90
1) Strategia Rozwoju.....	90

2) Strategia Rozwoju Obszaru Społeczno-Gospodarczego Powiatu Lipnowskiego .....	91
3) Lokalna Strategia Rozwoju Stowarzyszenia Lokalna Grupa Działania Gmin Dobrzyńskich Region Południe .....	93
2. Ład przestrzenny.....	95
1) Zasoby materialne miasta i gminy .....	104
1) Lokalny Program Rewitalizacji.....	104
2) Gospodarka mieszkaniowym zasobem miasta i gminy.....	108
3) Ocena jakościowa zasobu mieszkaniowego Gminy Skępe .....	111
4) Koszty utrzymania zasobów mieszkaniowych.....	112
5) Źródła finansowania gospodarki mieszkaniowej w 2019 r. ....	114
6) Zapotrzebowanie na lokale komunalne i socjalne .....	116
4. Oświetlenie uliczne.....	117
5. Opieka nad zabytkami.....	119
6. Gospodarka Wodno–ściekowa .....	121
1) Zaopatrzenie w wodę i odprowadzanie ścieków (kanalizacja) .....	121
2) Melioracja .....	131
7. Ochrona środowiska .....	134
8. Gospodarka odpadami.....	142
1) Utrzymanie porządku i czystości jest zadaniem własnym każdej gminy. .	142
2) Częstotliwość odbioru odpadów komunalnych.....	144
3) Inny funkcjonujący na terenie gminy system zbierania odpadów komunalnych.....	147
4) Liczba mieszkańców i nieruchomości na których znajdują się domki letniskowe.....	147
5) Masa odpadów komunalnych wytwarzanych na terenie Miasta i Gminy Skępe .....	148
6) Koszty systemu gospodarowania odpadami komunalnymi .....	153

7) Zaległości z tytułu opłaty za gospodarowanie odpadami komunalnymi w 2019 r. ....	155
9. Polityka społeczna .....	157
1) Informacje ogólne .....	157
2) Informacja finansowa z wykorzystania budżetu w 2019 r. zgodnie z wydanymi decyzjami .....	159
3) Działalność Miejsko-Gminnego Ośrodka Pomocy Społecznej w Skępem w Zakresie Realizacji Zadań Statutowych .....	161
4) Inna Działalność Miejsko-Gminnego Ośrodka Pomocy Społecznej w Skępem .....	162
5) Wspieranie Rodziny – Asystent Rodziny .....	166
6) Potrzeby .....	170
7) Zespół Interdyscyplinarny .....	171
8) Miejsko - Gminna Komisja Rozwiązywania Problemów Alkoholowych.....	174
VI. INFORMACJE W ZAKRESIE OŚWIATY, KULTURY, ZDROWIA I SPORTU .	178
1. Oświata i wychowanie .....	178
2. Promocja.....	191
3. Kultura .....	194
4. Sport.....	205
VII. REALIZACJA UCHWAŁ RADY MIEJSKIEJ .....	219
VIII. WSPÓŁPRACA ZE SPOŁECZNOŚCIAMI SAMORZĄDOWYMI .....	243
1. Współpraca z jednostkami OSP .....	247
IX. Skorowidz .....	254
1. Spis tabel .....	254
2. Spis rycin .....	255
3. Spis wykresów .....	256

# I. WSTĘP

Raport o stanie Miasta i Gminy Skępe opracowano na podstawie art. 28aa ustawy o samorządzie gminnym i obejmuje podsumowanie działalności Burmistrza w roku 2019.

Celem przygotowania niniejszego raportu było uzyskanie dokładnego wglądu w sytuację gospodarczą i społeczną miasta i gminy, a w szczególności realizację polityk, programów i strategii i uchwał Rady Miejskiej. W tym celu zgromadzono szczegółowe dane o wszystkich aspektach funkcjonowania miasta i gminy według danych dostępnych na dzień 31 grudnia 2019 roku.

Raport ukazuje również pewne trendy rozwojowe i jest podstawą do obiektywnej, opartej na faktach, oceny możliwości dalszego rozwoju miasta i gminy.

Raport zawiera analizę następujących obszarów działalności miasta i gminy:

- ogólna charakterystyka, demografia i działalność gospodarcza,
- pozycja i rozwój miasta i gminy w ostatnich pięciu latach na tle grupy porównawczej,
- finanse miasta i gminy,
- stan mienia komunalnego,
- realizacja polityk, programów i strategii, w tym: strategia rozwoju, ład przestrzenny, zasoby materialne gminy, infrastruktura komunalna, środowisko, polityka społeczna,
- oświata,
- promocja, kultura zdrowie i sport,
- realizacja uchwał,
- współpraca ze społecznościami samorządowymi.

Dla opracowania raportu szczególnie cenna okazała się wiedza pracowników Urzędu Miasta i Gminy w Skępem i innych jednostek organizacyjnych gminy oraz szereg dokumentów, będących w posiadaniu Urzędu, takich jak: Studium Uwarunkowań i Kierunków Zagospodarowania Przestrzennego, sprawozdania i raporty z wykonania budżetu gminy, czy sprawozdania z działalności

poszczególnych jednostek gminnych, a także informacje zamieszczone na stronach internetowych.

Prace nad niniejszym raportem były realizowane przez Zespół powołany zarządzeniem Nr 6/2019 Burmistrza Miasta i Gminy Skępe z dnia 20 lutego 2019 r.

Z ramienia Urzędu Miasta i Gminy koordynatorem prac był Sekretarz Miasta i Gminy w Skępem – Zbigniew Małkiewicz.

Pozostałe osoby wchodzące w skład Zespołu, które przyczyniły się do opracowania Raportu:

- 1) Barbara Leśniewska;
- 2) Ewa Wojciechowska;
- 3) Magdalena Elwertowska;
- 4) Krzysztof Jaworski;
- 5) Agnieszka Skowrońska;
- 6) Jacek Frymarkiewicz;
- 7) Marian Gabryszewski;
- 8) Alina Nowakowska;
- 9) Adam Godlewski;
- 10) Rafał Gołębiewski;
- 11) Krzysztof Małkiewicz;
- 12) Jarosław Kwiatkowski.

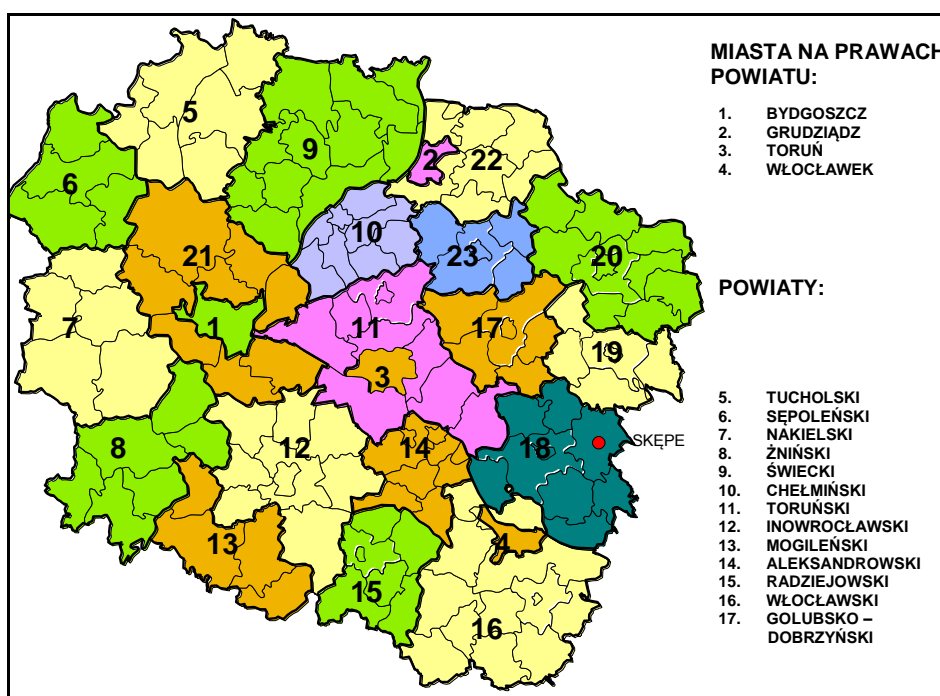
## II. INFORMACJE OGÓLNE

### 1. Ogólna charakterystyka Miasta i Gminy Skępe

#### 1) Położenie

Skępe – gmina o statusie miejsko-wiejskim jest niewielką jednostką administracyjną o powierzchni 179 km<sup>2</sup>, z czego 7,4 km<sup>2</sup> zajmuje miasto Skępe, będące siedzibą władz gminy. Jednostka położona jest we wschodniej części województwa kujawsko-pomorskiego. Miasto i Gmina Skępe wchodzi w skład powiatu lipnowskiego, w obrębie którego oprócz wcześniej wymienionej wyróżnia się gminę miejską Lipno, gminę miejsko-wiejską Dobrzyń nad Wisłą oraz gminy wiejskie: Bobrowniki Chrostkowo, Lipno, Kikół, Tłuchowo i Wielgie.

**Ryc. 1 Położenie administracyjne gminy**



Źródło: Opracowanie własne

W skład gminy wchodzi miasto Skępe oraz 16 sołectw: Boguchwała (Boguchwała, Gorzeszyn), Czermino (Czermino, Babie Ławy, Czarny Las, Modrzewie, Guzowatka, Koziołek, Chałacie), Franciszkowo (Franciszkowo, Radziochy), Huta (Huta, Obóz), Jarczewo (Jarczewo, Kierz, Narutowo), Likiec (Likiec, Szczekarzewo, Kamienica),

Lubówiec, Łąkie, Ławiczek (Ławiczek, Kujawy, Zajeziórze), Moczadła (Moczadła, Gęstowarka, Kukowo, Grabowiec), Sarnowo (Sarnowo, Bógzapłać), Rumunki Skępskie, Wioska, Wólka, Żagno (Żagno, Głębocek, Józefkowo, Pokrzywnik) Żuchowo. Przez gminę przebiega droga krajowa nr 10 ze Szczecina przez Stargard Szczeciński, Wałcz, Piłę, Nakło nad Notecią, Bydgoszcz, Toruń, Lipno, Sierpc, Płońsk do Warszawy.

**Ryc. 2** Położenie komunikacyjne gminy



Źródło: Internetowy Atlas Województwa Kujawsko – Pomorskiego  
(<http://atlas.kujawsko-pomorskie.pl>)

System dróg w granicach administracyjnych gminy uzupełniają drogi lokalne utwardzone o nawierzchni ulepszonej jak i nie ulepszonej oraz drogi gruntowe.

**Tabela 1** Drogi publiczne na terenie Miasta i Gminy Skępe

Rodzaj ze względu na nawierzchnię	Długość dróg publicznych gminnych w km	
	Stan na dzień 31.12.2018 r.	Stan na dzień 31.12.2019 r.
Nawierzchnia gruntowa	172,24	161,69
Nawierzchnia twarda	77,74	80,29
w tym:		
Nawierzchnia ulepszona	45,54	46,09
Nawierzchnia nieulepszona	32,20	34,20
Łącznie	241,98	241,98

Źródło: Urząd Miasta i Gminy w Skępem.



Długość dróg twardych o nawierzchni nieulepszonej uległa w 2019 r. zwiększeniu o ok. 2 km poprzez utwardzanie dróg nabytym kruszywem, zaś długość dróg o nawierzchni ulepszonej była wynikiem realizacji następujących inwestycji infrastrukturalnej pn. Przebudowa drogi gminnej nr 170301C Boguchwała – Kukowo. Ponadto realizowano szereg inwestycji, które wpłynęły na poprawę stanu dróg nie zmieniając jednocześnie rodzaju jej nawierzchni.

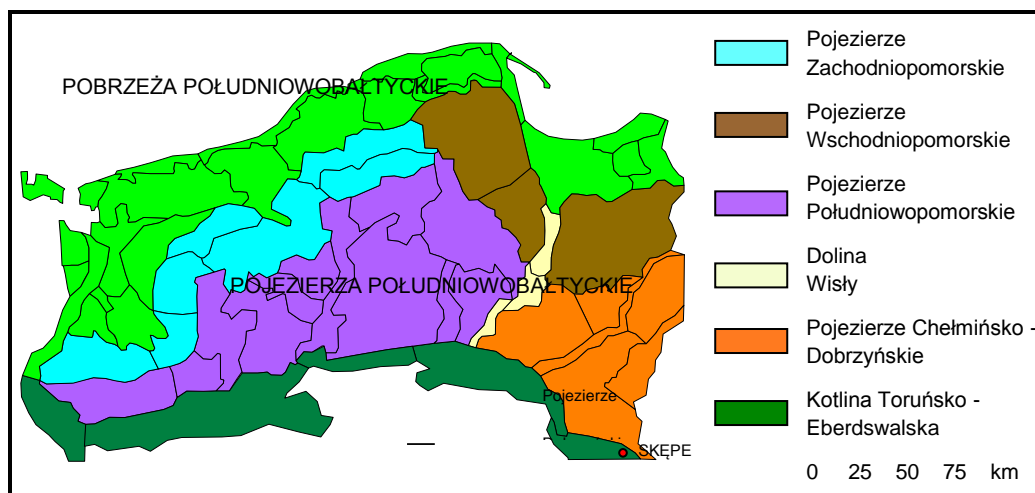
Przez gminę przebiega również linia kolejowa z Torunia do Sierpca. Jest to linia nie zelektryfikowana, jednotorowa.

Pod względem przyrodniczym gmina Skępe położona jest na obszarze Pojezierza Dobrzyńskiego zwanego również Wysoczyzną Dobrzyńską. Jest to mezoregion, który został wydzielony na podstawie cech morfograficznych. Wyższymi jednostkami regionalnymi, w obrębie których położona jest gmina są: makroregion Pojezierze Chełmińsko-Dobrzyńskie, podprowincja Pojezierza Południowobałtyckie oraz prowincja Niż Środkowoeuropejski.

Pojezierze Dobrzyńskie położone jest na północ od Kotliny Płockiej, na południowy-wschód od Doliny Drwęcy, na południowy-zachód od Garbu Lubawskiego, od wschodu zaś graniczy z sandrową Równiną Urszulewską, Równiną Raciąską i Wysoczyzną Płońską. Region zajmuje powierzchnię 2800 km<sup>2</sup>. Wzniesienie nad poziom morza mieści się w granicach od 100 do 150 m. Formy urzeźbienia powstały w fazie poznańskiej i subfazie kujawsko – dobrzyńskiej zlodowacenia Wisły. Na obszarze Wysoczyzny Dobrzyńskiej znajdują się 344 jeziora o łącznej powierzchni 39,2 km<sup>2</sup>, zajmujące 1,6% terytorium, ale tylko 132 z nich posiada powierzchnię przekraczającą 1 ha.

Z punktu widzenia geologii gmina Skępe położona jest na platformie warszawskiej obejmującej znaczną część Europy, a bardziej szczegółowo w obrębie synklinorium brzeźnego. Pokrywa ono skłon platformy wschodnioeuropejskiej i przebiega w przybliżeniu wzdłuż linii Teyseyre'a – Tornquista. Obszar, na którym położona jest gmina pokryty jest osadami kenozoicznymi oraz odznacza się regularną budową.

**Ryc. 3** Położenie przyrodnicze gminy



Źródło: Opracowanie własne

Pod względem geomorfologii gmina Skępe położona jest na obszarze młodoglacjalnym w granicach wysoczyzn jeziornych. Na północny –wschód od Skępego przebiega linia postoju lądolodu fazy leszczyńskiej zlodowacenia Wisły. Obszar wysoczyzn jeziornych charakteryzuje się niezbyt urozmaiconą rzeźbą oraz występowaniem znacznej liczby jezior.

Gmina Skępe, podobnie jak cała Polska położona jest w strefie klimatu umiarkowanego o cechach przejściowych pomiędzy kontynentalnymi a oceanicznymi. Według Wosia, który wyróżnił regiony klimatyczne Polski, omawiana gmina położona jest w regionie Zachodniomazurskim. Jest to jeden z większych regionów pod względem zajmowanego obszaru. W regionie tym nie notuje się występowania skrajnych, w porównaniu z innymi regionami, wartości liczby dni z niektórymi typami pogody. Region ten charakteryzuje się również większą częstością występowania dni umiarkowanie ciepłych. Z kolei Kondracki wyróżnił dzielnice rolniczo-klimatyczne, według którego to podziału Skępe położone jest na obszarze dzielnicy środkowej, obejmującej dorzecza środkowej Warty i środkowej Wisły, która charakteryzuje się najmniejszym opadem rocznym.

Pod względem glebowym gmina Skępe znajduje się na obszarze gleb strefowych, które stanowią 75% wszystkich gleb Polski. Jednakże ze względu na specyficzne warunki hydrograficzne Skępego, znaczne powierzchnie na jego obszarze zajmują również gleby śródstrefowe.

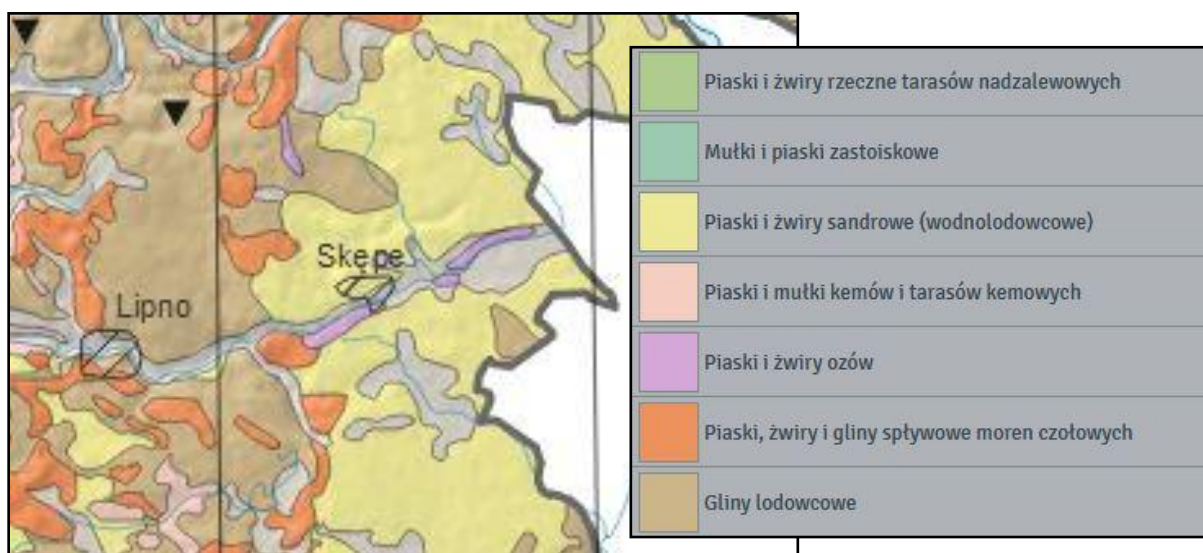
Obszar gminy należy do zlewiska Morza Bałtyckiego oraz dorzecza Wisły. Bardziej szczegółowy podział opracowany przez Dębskiego określa, iż pod względem hydrologicznym Skępe położone jest w południowo-wschodniej części zlewni Drwęcy i Osy.

## 2) Budowa geologiczna, rzeźba terenu i surowce naturalne

Na obszarze gminy Skępe osady pochodzenia lodowcowego stanowią ciągłą powłokę powlekającą całkowicie przedczwartorzędowe podłoże. Miąższość pokrywy czwartorzędowej w granicach jednostki wynosi kilkadziesiąt metrów. Ponadto w podłożu występują również skały kredowe, osady neogeńskie oraz osady pochodzenia lodowcowego.

Na obszarze gminy nie występują surowce mineralne, które miałyby duże znaczenie. Natomiast powszechnie występują eksploatowane w kilku punktach złoża kruszywa w postaci piasków, żwirów i kamieni osadzonych przez wody glacialne oraz piasków eolicznych, które znajdują zastosowanie w budownictwie drogowym oraz produkcji betonu. Brak znaczących surowców mineralnych nie sprzyja rozwojowi na terenie gminy przemysłu opierającego swoją działalność na różnego rodzaju surowcach naturalnych np. surowcach energetycznych, czy też mineralnych.

**Ryc. 4** Budowa geologiczna terenu gminy



Źródło: Internetowy Atlas Województwa Kujawsko – Pomorskiego  
(<http://atlas.kujawsko-pomorskie.pl>)

Rzeźba terenu okolic Skępego nie jest zbyt urozmaicona. Cechą charakterystyczną Pojezierza Dobrzyńskiego jest to, że moreny czołowe fazy leszczyńskiej i poznańskiej zachowały się jedynie w zachodniej części, w pasie o szerokość 20 km, wzdłuż doliny Wisły, natomiast na wschód od tego pasa występuje szeroka strefa sandru, w której nie zachowały się formy morenowe m.in. na obszarze omawianej gminy. Tutaj niewyraźny zasięg zlodowacenia vistuliańskiego można w przybliżeniu wyznaczyć na podstawie rynien subglacjalnych, często z występującymi w nich jeziorami (m.in. Skępskie Wielkie, Skępskie Małe, Świąte), a także zagłębień wytopiskowych powstałych po wytopieniu się pogrzebanych płytów lodu lodowcowego, a także skarpy sedymentacyjnej poziomu sandrowego. Z powodu zniszczenia form morenowych, w strefie sandrowej nie jest możliwe dokładne ustalenie, czy we wschodniej części Pojezierza Dobrzyńskiego, w której położony jest omawiany obszar, maksymalny zasięg ostatniego lądolodu miał miejsce w czasie fazy leszczyńskiej, czy poznańskiej. Powierzchnia sandru jest lekko falista, urozmaicona licznymi drobnymi zagłębieniami wytopiskowymi i płytkimi formami rynnowatymi o podmokłym dnie. Obszar sandru jest lekko pochylony ku dolinie Skrwy, a jednocześnie wraz z całym jej dorzeczem ku dolinie Wisły.

### **3) Klimat**

Klimat okolic Skępego charakteryzuje się znaczną przejściowością pomiędzy oddziaływaniem wpływów oceanicznych z zachodu i kontynentalnych ze wschodu. Związane z tym częste zmiany napływu mas powietrznych różnego pochodzenia przyczyniają się do znacznej zmienności stanów pogodowych.

Obszar gminy otrzymuje średnio w roku  $83 \text{ kcal/cm}^2$  całkowitego promieniowania słonecznego. Największy dopływ tego promieniowania następuje w miesiącach letnich z maksimum osiagającym w czerwcu  $13,8 \text{ kcal/cm}^2$ . Najniższe wartości występują w grudniu ( $0,8 \text{ kcal/cm}^2$ ), styczniu ( $1,3 \text{ kcal/cm}^2$ ) i listopadzie ( $1,4 \text{ kcal/cm}^2$ ). Dopływ energii promienistej słońca na omawianym obszarze utrzymuje się więc w granicach przeciętnych dla całej Polski, ale jest o około 5% niższy aniżeli w Polsce południowo-wschodniej i o około 3% wyższy niż w Polsce północno-wschodniej. Średnie roczne usłonecznienie rzeczywiste wynosi dla Skępego 1500 godzin.

Zachmurzenie na terenie gminy charakteryzuje się zmiennością, gdyż w 11-stopniowej skali wynosi ono około 6,5. Liczba dni pogodnych w ciągu roku waha się od 30 do 36, a pochmurnych od 146 do 160.

Średnia temperatura roczna w Skępem wynosi 6,5°C. Średnia wieloletnia temperatura lipca kształtuje się na poziomie 17,5°C, natomiast temperatura lutego wynosi -4,1°C. Liczba dni gorących (z temperaturą powyżej 25°C) waha się od 25 do 27 dni. Z kolei liczba dni mroźnych (z temperaturą minimalną poniżej -10°C) wynosi około 30 dni. Ważny pod względem gospodarczym okres wegetacji roślin trwa na terenie gminy do 206 dni.

Średnia roczna względna wilgotność powietrza wynosi 79-81%. Minimum wilgotności względnej występuje w czerwcu a maksimum w grudniu. Średni roczny niedosyt pary wodnej kształtuje się na poziomie 3,0-3,3 mb.

Wartość opadów atmosferycznych dla terenu gminy wynosi niewiele ponad 550 mm rocznie. Suma opadów za okres letni (kwiecień – sierpień) wynosi 290 mm. Rezultatem niedoboru opadów jest zaznaczająca się coraz wyraźniej tendencja do stepowienia. W przebiegu rocznym najwyższe wartości opadów atmosferycznych przypadają na miesiące letnie. Liczba dni z opadem kształtuje się na poziomie 150 dni. Opad śnieżny w okolicach Skępego, tak jak na większości obszaru Polski, występuje w okresie od listopada do marca. Szata śnieżna zalega około 60 dni, a jej grubość często przekracza 50 cm.

Wiatry na omawianym obszarze mają przeważający kierunek zachodni (18-25% ogólnej liczby przypadków) i południowo-zachodni (około 14%), przy znacznym udziale (8-12%) wiatrów wschodnich przypadających głównie na miesiące zimowe. Największą prędkość wiatry osiągają w okresie zimowym, najmniejszą w sierpniu i wrześniu, przy czym maksymalne prędkości przypadają na ogół na kierunek zachodni i południowo-zachodni.

#### **4) Gleby**

Wśród gleb występujących na obszarze gminy znaczne powierzchnie zajmują gleby brunatne, gleby murszaste, a także gleby rdzawe. Mniejsze powierzchnie posiadają czarne ziemie oraz gleby bielcowe i gleby torfowe.

Gleby brunatne rozwinęły się ze spiaszczonych i odwapnionych w strefie przypowierzchniowej marglistych glin oraz utworów pyłowych w środowisku lasów dębowo-grabowych. Wielowiekowa uprawa gleb brunatnych odznaczających się stosunkowo wysokim stopniem naturalnej żyzności spowodowała zmiany ich pierwotnego naturalnego profilu. Przede wszystkim uległ pogłębieniu poziom próchniczny, osiągający niekiedy 30-35 cm, a jednocześnie wytworzyła się znacznie wyraźniejsza niż w profilu pierwotnym granica pomiędzy poziomem próchnicznym i poziomem brunatnienia. Znaczna część tego typu gleb na obszarze gminy jest wykorzystywana rolniczo, jednakże część z nich została przeznaczona pod zabudowę w latach siedemdziesiątych i osiemdziesiątych XX wieku, w szczególności na terenie dzisiejszego miasta.

Gleby rdzawe są glebami rozwiniętymi głównie na podłożu piasków o różnej genezie: glacifluwialnych, rzecznych lub wydmowych, ubogich w składniki pokarmowe. Tworzyły się one pod pokrywą mało wymagających borów sosnowych. W dużej mierze są one wykorzystane pod zabudowę.

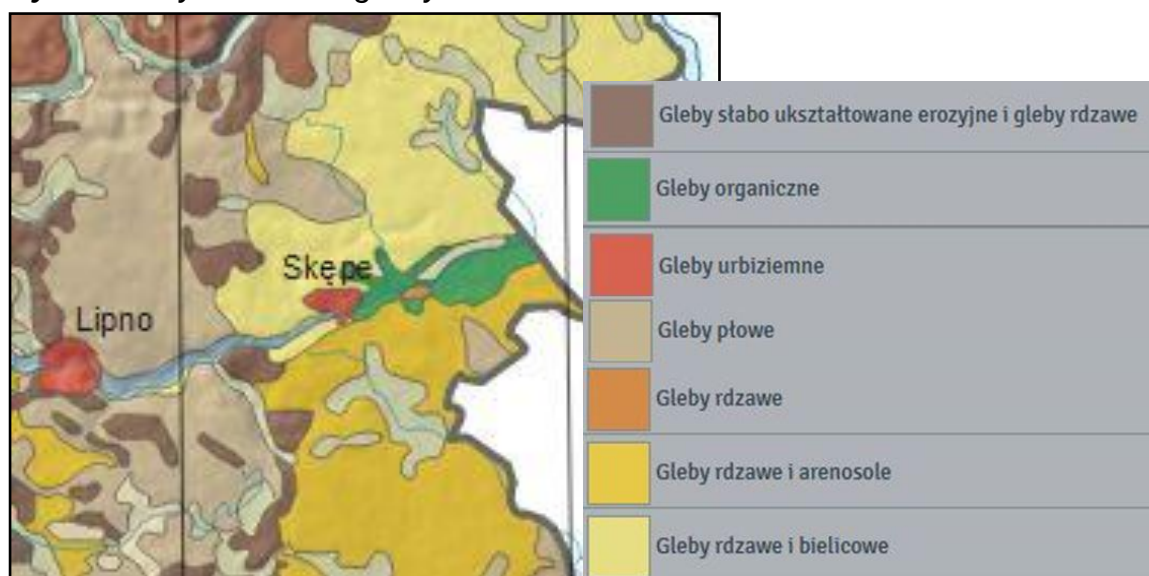
Gleby murszaste na obszarze Skępego powstały w znacznej mierze w wyniku procesu murszenia gleb torfowych. Odznaczają się one ubytkiem substancji organicznej i odmienną strukturą: pierwotna włóknisto-gąbczasta struktura gleb torfowych ustępuje miejsca charakterystycznej strukturze drobnoagregatowej. W wyniku wadliwie przeprowadzonej melioracji mogą one ulec degradacji i rozpyleniu, co obniża ich wartość użytkową.

Gleby torfowe zajmują na terenie gminy niewielkie powierzchnie, głównie w pobliżu mis jeziornych. Rozwinęły się one przede wszystkim na torfowiskach niskich, związanych z zarastaniem jezior. Odwadnianie torfowisk stanowi przyczynę hamowania rozwoju gleb torfowych i zmianę kierunku dalszej ewolucji gleb. Osuszanie górnej warstwy gleby powoduje zmianę składu roślinności i zapoczątkowuje procesy przemian masy torfowej określanych jako murszenie.

Czarne ziemie zajmują niewielkie powierzchnie w zachodniej części miasta oraz w okolicach wsi Czermino. Skałą macierzystą tych gleb jest glina zwałowa. Czarne ziemie są wykorzystywane wyłącznie rolniczo. Również niewielkie powierzchnie zajmują gleby bielcowe. Wytworzyły się one pod lasami iglastymi, z ubogich skał macierzystych. Wśród użytków rolnych w Skępem spotka się je bardzo rzadko.

Opisane powyżej gleby należą ogólnie do kategorii gleb słabych, w przeważającej części V i VI klasy bonitacyjnej użytków rolnych. O niskiej przydatności rolniczej tych gleb świadczą również kompleksy rolniczej przydatności gleb. Wśród gleb ornych zdecydowanie przeważają gleby kompleksu żytńio-lubinowego oraz w mniejszym stopniu kompleksu zbożowo-pastewnego mocnego. Wśród gleb trwałych użytków zielonych przeważają kompleksy użytków zielonych słabych i bardzo słabych.

**Ryc. 5** Gleby na terenie gminy



Źródło: Internetowy Atlas Województwa Kujawsko – Pomorskiego  
(<http://atlas.kujawsko-pomorskie.pl>)

Słabe gleby oraz ich niska przydatność do celów rolniczych sprawiają, iż ten dział gospodarki jest na terenie Miasta i Gminy Skępe słabo rozwinięty, a istniejące gospodarstwa rolne charakteryzują się niezbyt wysoką wydajnością produkcji.

## 5) Stosunki wodne

Obszar Skępego położony jest w dorzeczu Mieni, która jest niewielkim prawobrzeżnym dopływem Wisły i wpada do niej na wysokości Nieszawy. Mień wypływa z Jeziora Likieckiego i poprzez jeziora skępskie dopływa właśnie do Wisły. Długość ciek wynosi 39,4 km, a powierzchnia jej dorzecza 374,4 km<sup>2</sup>. Rzeka ta odznacza się bardzo nieregularnym odpływem, a w okresach suchych wysycha. W górnym biegu, powyżej jezior skępskich, ciek funkcjonuje okresowo. Spadek koryta na tym odcinku wynosi 1,6‰. Rzeki Pojezierza Dobrzyńskiego, w tym również Mień, reprezentują reżim umiarkowany oraz zasilanie gruntowo – deszczowo – śnieżne. Ze

względu na dość powolny spływ wód wahania przepływów codziennych nie są duże, natomiast nieregularność przepływów średnich jest znaczna. W przebiegu rocznym stanów wody zaznaczają się wezbrania wiosenne i letnie oraz głębokie „niżówki” w okresie letnim i jesiennym. Do zlewni rzeki Mień należy przede wszystkim zespół jezior skępskich, rynnowe Jezioro Łąkie, a w jej środkowym biegu Jezioro Konotopie, Jezioro Sumińskie i Jezioro Kikolskie.

Na terenie Miasta i Gminy Skępe znajduje się 7 jezior: Łąkie, Likieckie, Sarnowskie, Lubowieckie, Skępskie Wielkie, Skępskie Małe, Święte. Jezioro Skępskie Małe zostało sztucznie utworzone poprzez usypanie w 1930 roku grobli przecinającej Jezioro Skępskie Wielkie w jego najwęższym miejscu. Jeziora na terenie gminy są jeziorami rynnowymi o przebiegu równoleżnikowym. Pomimo, iż są to jeziora przepływowe, to jednakże wymiana wody w tych jeziorach w ciągu roku jest niewielka i wynosi kilkadziesiąt procent. Jest to jedna z najważniejszych i jednocześnie najbardziej niekorzystnych cech. Kolejną cechą charakterystyczną tych jezior jest ich niewielkie zasilanie powierzchniowe. Inną cechą jest niekorzystne zagospodarowanie ich zlewni. Część przyjezierzy stanowią obszary rolne z zabudową zwartą lub rozproszoną. Taki rodzaj zagospodarowania przyjezierzy stanowi zagrożenie dla czystości wód jeziornych w wyniku przenikania do nich różnych substancji. Wcześniej wymienione niekorzystne czynniki zdecydowały o zaliczeniu jezior z terenu gminy do podatnych na wpływ otoczenia.

Powierzchniową sieć hydrograficzną Miasta i Gminy Skępe uzupełniają niewielkie oczka i sadzawki oraz inne zbiorniki wodne, a także kanały melioracyjne występujące w największym zagęszczeniu w części południowej, północnej i wschodniej gminy.

Na terenie gminy wydzielono 7 jednolitych części wód powierzchniowych JCWP, w tym 4 rzeczne i 3 jeziorne. Stan prawie wszystkich JCWP określono jako zły.

Wyróżniamy 4 jednolite części wód rzek:

- PLRW2000182794212 Dopływ z jez. Sarnowskiego
- PLRW200017279476 Mień od wpływu do jez. Skępskiego Wielkiego do dopł. z Głódowa,
- PLRW20002327943 Mień od wypływu z jez. Likieckiego do wypływu z jez. Skępskiego Małego,

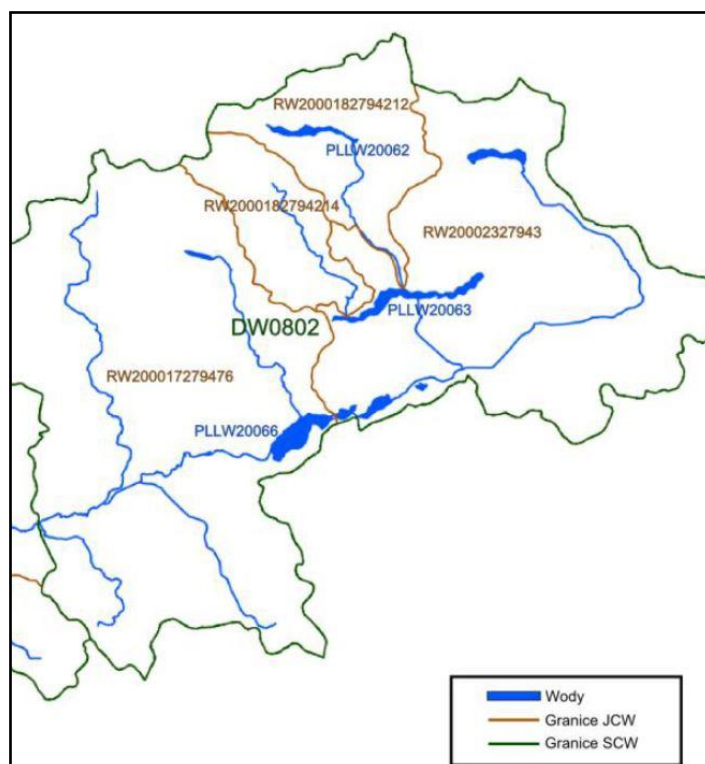


- PLRW2000182794214 Dopływ z Franciszkowa.

W obrębie gminy wyróżniono 3 jednolite części wód jeziornych:

- PLLW20062 jezioro Sarnowskie,
- PLLW20066 jeziora Skępskie Wielkie,
- PLLW20063 jezioro Łąkie.

**Ryc. 6 Jednolite części wód powierzchniowych w obrębie gminy**



Źródło: Prognoza oddziaływania na środowisko dla projektu rozporządzenia w sprawie warunków korzystania z wód zlewni rzeki Mień (WKW MIENI) (<http://www.rzgw.gda.pl>)

W obrębie gminy użytkowane są poziomy wodonośne jednolitych części wód podziemnych, a mianowicie JCWPd nr 46 i JCWPd nr 48, które związane są głównie z utworami czwartorzędowymi o zróżnicowanej miąższości. Wśród wód podziemnych można wyróżnić na terenie gminy 3 poziomy wodonośne. Wody zaskórne zalegają na płytkich piaskach. Zwierciadło wody znajduje się na głębokości 1-4 m. Wody zaskórne odznaczają się małą zasobnością całkowitą, w zależności od wielkości opadów atmosferycznych. W okresach bezdeszczowych wysychają, a w porze roztopów i po większych opadach lustro wody szybko się podnosi.

Oprócz wód zaskórnych na obszarze gminy występują również 2 czwartorzędowe poziomy wodonośne. Pierwszy poziom wód gruntowych zalega w utworach sandrowych oraz w piaskach i żwirach pod pierwszą warstwą gliny. Jest on mało wydajny (2-5 m<sup>3</sup>/ha), pomimo to wspólnie z wodami zaskórnymi stanowi główne źródło zaopatrzenia mieszkańców Skępego w wodę. Drugi czwartorzędowy poziom wodonośny występuje w utworach piaszczystych pod warstwą gliny na głębokości 18 m. Poziom ten jest bardziej rozległy i zasobniejszy od pierwszego, jednakże ze względu na znaczną głębokość zalegania nie jest on szeroko wykorzystywany.

Istniejące zasoby wód podziemnych sprawiają, iż omawiana jednostka administracyjna jest samowystarczalna pod względem zaopatrzenia w wodę.

Czystość wód podziemnych charakteryzuje się pewną stabilnością. Zarówno okresowe badania, jak i badania kompleksowe wykazują, iż wody podziemne Gminy Skępe utrzymują się na poziomie II klasy, czyli są to wody średniej jakości, jednakże brak jest przeciwwskazań odnośnie jej spożycia.

## **6) Świat roślinny i zwierzęcy**

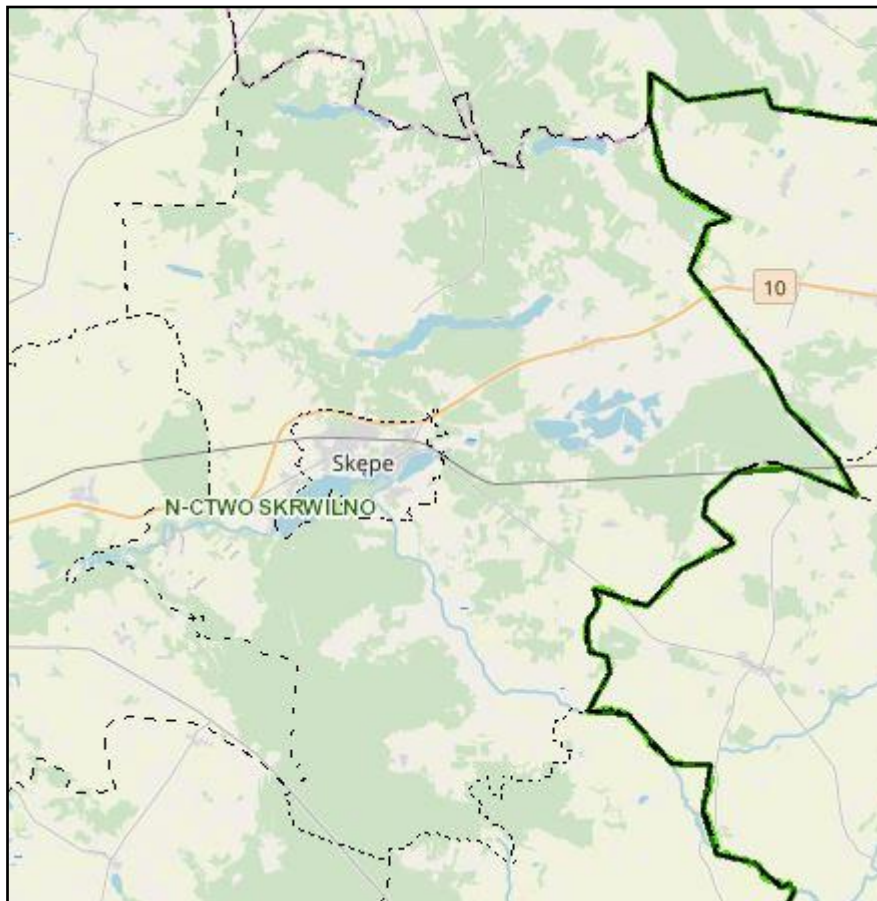
Charakterystycznym elementem Skępego i jego okolic są lasy iglaste, a także lasy mieszane. Lesistość gminy wynosi około 40%, co oznacza, że ponad  $\frac{1}{3}$  powierzchni gminy zajmują zbiorowiska leśne. Ze względu na jakość gleb wśród drzew iglastych dominuje sosna z niewielką ilością świerka, spośród drzew liściastych w lasach skępskich dominuje brzoza brodawkowata.

W okolicach Skępego niewielkie połacie lasów mają charakter naturalny. Należą do nich partie olsów, łągów i grądów zachowanych w miejscach trudnodostępnych. Rzadkim okazem szaty roślinnej omawianego obszaru jest dąbrowa świetlista wykształcona w miejscach wyniesionych i dobrze oświetlonych, położonych na południe od miasta.

Na skraju północnego brzegu Jeziora Wielkiego położony jest 10-hektarowy las, pozostałość dawnej Puszczy Mazowieckiej. Obecnie skępski Borek, bo tak nazywa się ten las, stanowi formę pośrednią pomiędzy drzewostanem naturalnym a założeniem parkowym. Występuje tu około 50 gatunków drzew i krzewów, w tym 9 iglastych. W całości drzewostanu przeważają dęby, jawory, sosny, świerki, klony oraz lipy. Poza gatunkami rodzimymi do borku wprowadzono kilkanaście odmian drzew i

krzewów egzotycznych m.in. kasztanowiec biały, jałowiec chiński, cyprysik groszkowy, świerk kłujący, tuja, dąb czerwony oraz tawuła van Houtte”a. Podobny obszar parkowy znajduje się w miejscowości Wioska.

**Ryc. 7. Obszary leśne na terenie gminy**



Źródło: Bank Danych o Lasach (<https://www.bdl.lasy.gov.pl/portal/mapy>)

W zbiornikach wodnych wśród roślinności biernie unoszonej na powierzchni wody najczęściej występują zwarte skupiska rzęs. Wśród zbiorowisk roślinnych zakorzenionych najpospoliej występują grązel żółty, grzybień biały, co szczególnie jest widoczne na wodach Jeziora Małego. W głębszych partiach jezior rozwija się zespół rdestnicy połyskującej. W brzeżnych partiach zbiorników wodnych duże powierzchnie zajmują zespoły szuwarowe, głównie szuwar trzcinowy. W zbiorowiskach roślinnych torfowisk niskich występujących na obszarze gminy można wyróżnić następujące rośliny: turzycę prosowatą, turzycę dzióbkowatą, turzycę obłą, storczyk, gwiazdnicę grubolistną, brzozę niską oraz mchy.

Wśród zbiorowisk łąkowych terenu gminy wyróżnia się 2 podstawowe rodzaje łąk, a mianowicie łąki trzęślicowe i łąki rajgrasowe. Najczęściej spotykanymi roślinami łąk

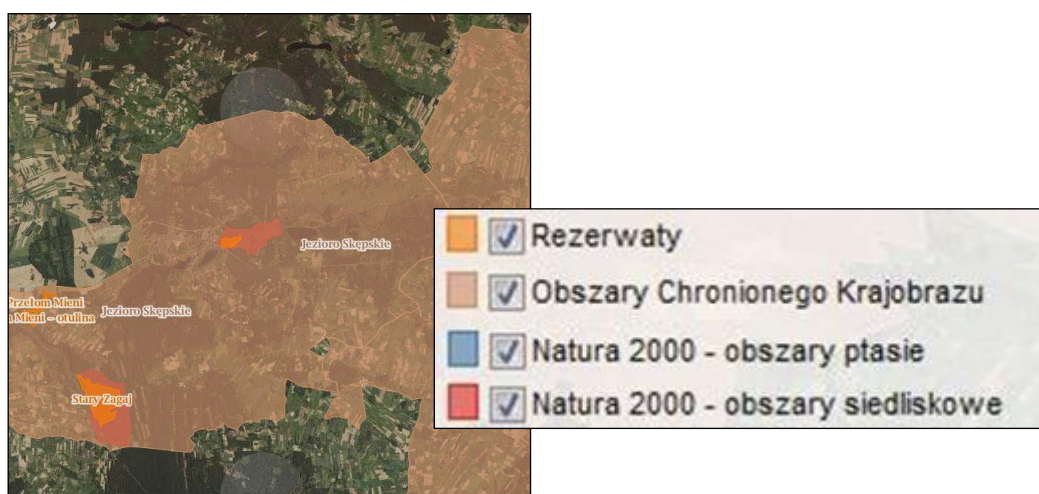
trzęślicowych są trzęślica modra, narcikęs łąkowy, selernica, rutewka żółta, gronek błotny, skalnica ziarnkowata, skalnica trójpalczasta, pępowa metlica, gorczyca wąskolistna, posłonek pospolity. Niewielkie powierzchnie na terenie gminy zajmują również łąki rajgrasowe. Jest to zespół gospodarczo wartościowy ze względu na występowanie licznych gatunków traw np. kupówki pospolitej, rajgrasu wyniosłego, owsicy omszonej, tymotki łąkowej, kostrzewy łąkowej, a niekiedy konietlicy łąkowej.

Świat zwierzęcy Skępego i okolic nie jest zbyt bogaty. Ze ślimaków powszechnie spotykane są winniczki. Wśród motyli na obszarze gminy spotykane są paź królowej, przestrojnik jurtina, łąkowiec strawnik, strzępotek, z motyli nocnych znane są tu wstęgówka jesionka, karmazynka oraz liczne gatunki brudnic i garbatek. Wśród płazów występują jedynie gatunki pospolite, jak żaby zielone i płowe, rzekotki, kumaki nizinne, ropuchy zielone i zwyczajne. Gady są reprezentowane przez jaszczurki zwinki i żyworódki. Wśród ptaków, oprócz pospolitych gatunków, występuje ptactwo wodne, jak łyski i dzikie kaczki. Faunę ssaków okolicznych lasów stanowią przede wszystkim jelenie, dziki, sarny, łosie, lisy i zające.

## 7) Obszary chronione

Na obszarze gminy występuje kilka obszarów, które podlegają prawnej ochronie. Charakteryzują się one różnym statusem prawnym, a ochroną objęte są poszczególne siedliska, zespoły siedli bądź inne elementy przyrody i krajobrazu.

**Ryc. 8 Obszary terenie gminy objęte ochroną**



Źródło: Geoserwis GDOŚ (<http://geoserwis.gdos.gov.pl/mapy>)

1. Obszar Chronionego Krajobrazu Jezioro Skępskie. Położony jest on na terenie 4 gmin, a mianowicie Miasta Lipna, Skępe, Wielgie oraz Lipno, a jego łączna powierzchnia wynosi 12641,48 ha. Został on utworzony na podstawie Uchwały Nr XX/92/83 Wojewódzkiej Rady Narodowej we Włocławku z dnia 15 czerwca 1983 r. w sprawie obszarów chronionego krajobrazu (Dz. Urz. WRN Nr 3, poz. 22). Obszar ten położony jest w obrębie Wysoczyzny Dobrzyńskiej, we wschodniej części Sandru Skrwy. Rzeźba powierzchni terenu charakteryzuje się stosunkowo małymi spadkami. Pewne ożywienie do orografii wprowadzają zagłębienia rynnowe wypełnione na ogół wodami jezior oraz dolina rzeki Mień. W kompleksie leśnym na południu występują również formy eoliczne wykształcone w postaci niedużych wydm. Oś hydrograficzną omawianego terenu stanowi rzeka Mień, która przepływa przez kompleks stawów i zespół jezior skępskich. W zespole jezior największym jest Jezioro Skępskie Wielkie zajmujące powierzchnię 120 ha. Uzupełnienie sieci wodnej stanowią jeziora: Skępskie Małe, Święte, Mielno, rzeka Mień, kompleks stawów, jezioro Łąkie oraz system cieków i drobnych oczek wodnych. Głównym składnikiem szaty roślinnej są lasy zajmujące powierzchnię około 4000 ha; są to w przeważającej części bory sosnowe, głównie suche. Istotnym elementem użytkowania terenu są łąki.
2. Obszar Natura 2000 Torfowisko Mieleńskie (PLH040018). Jego powierzchnia wynosi 146,06 ha. Utworzony został Decyzją Komisji z dnia 12 grudnia 2008 r. przyjmująca na mocy dyrektywy Rady 92/43/EWG drugi zaktualizowany wykaz terenów mających znaczenie dla Wspólnoty składających się na kontynentalny region biogeograficzny (notyfikowana jako dokument nr C(2008) 8039)(2009/93/WE). We wschodniej części obszaru znajduje się cenne florystycznie torfowisko przejściowe, w którym znajduje się bogata populacja reliktovej brzozy niskiej *Betula humilis*, a także rzadkie mchy i rośliny naczyniowe (m.in. *Carex chordorhiza*, *Liparis loeselii*, *Dactylorhiza incarnata*). W środkowej części obszaru znajduje się niewielkie przepływowe jezioro Mielne otoczone jest niedostępnymi terenami bagiennymi oraz kompleksem użytków zielonych (łąki, pastwiska). Łąki i pastwiska w dużej części zarośnięte są przez zarośla wierzbowe oraz trzcinę pospolitą. Takie kompleksy użytków zielonych i zarośli znajdują się również we wschodniej części obszaru na zarośniętym Jeziorze (Bagnie) Patana. Jezioro Mielne jest zarastającym płytkim zbiornikiem eutroficznym, przez który przepływa rzeka

Mień łącząca Jezioro święte, Skępskie Małe i Skępskie Wielkie. Wody rzeki Mień są w III klasie czystości. W północno-wschodniej części obszaru oraz po wschodniej stronie jeziora Mielne znajdują się niewielkie fragmenty lasów – głównie borów sosnowych, rzadziej borów mieszanych.

3. Obszar Natura 2000 Stary Zagaj (PLH040038). Jego powierzchnia wynosi 307,47 ha. Zlokalizowany jest na terenie Miasta i Gminy Skępe oraz Gminy Lipno. Utworzony został Decyzją Komisji z dnia 10 stycznia 2011 r. w sprawie przyjęcia na mocy dyrektywy Rady 92/43/EWG czwartego zaktualizowanego wykazu terenów mających znaczenie dla Wspólnoty składających się na kontynentalny region biogeograficzny (notyfikowana jako dokument nr C(2010) 9669)(2011/64/UE). Obszar ten położony jest po wschodniej stronie niewielkiego ciek (Mień Lewy), będącego dopływem Mieni. Jest zróżnicowany pod względem geomorfologicznym. Obejmuje silnie pofałdowany teren morenowy i nadrzeczną skarpe. Specyficznym elementem są liczne, głębokie jary z przepływającymi strumieniami, biegnące zwykle ze wschodu na zachód. Fragment terenu, położony w południowo-zachodniej części jest silnie podmokły. W obszarze dominują gleby skrytobelicowe, wytworzone z piasków gliniastych i słabo gliniastych. Rzadziej rozwijają się gleby brunatne. W dolinach strumieni, zagłębieniach spotyka się gleby torfowe wytworzone z torfów niskich. Zróżnicowanie siedlisk wpłynęło na różnorodność zbiorowisk roślinnych obszaru. Największą powierzchnię zajmuje grąd subkontynentalny Tilio-Carpinetum, w którego runie obecny jest wilczomleczek słodki *Euphorbia dulcis*. Na dnie głębokich jarów, w sąsiedztwie cieków rozwijają się: łęg wiązowo-jesionowego Ficario-Ulmetum i łęg jesionowo-olszowy Fraxino-Alnetum. Ze źródłiskami związana jest niżowa podgórska łęga jesionowa Carici remotae-Fraxinetum. W miejscach najsilniej podmokłych, położonych od strony zachodniej, wykształca się ols porzeczkowy Ribeso nigri-Alnetum. W północno-wschodniej części obszaru obecne są płaty świetlistej dąbrowy Potentillo albae-Quercetum. Obecne są także płaty boru mieszanego w odmianie sarmackiej Serratulo-Pinetum. Dane dotyczące istniejącego w granicach ostoi rezerwatu wskazują na obecność 476 roślin naczyniowych, w tym wielu chronionych i rzadkich. Należą do nich między innymi: wilczomleczek słodki *Euphorbia dulcis*, bluszcz pospolity *Hedera helix*, lilia złotogłów *Lilium martagon*.

4. Rezerwat przyrody Torfowisko Mieleńskie. Jego powierzchnia wynosi 16,04 ha. Zlokalizowany jest na terenie Miasta i Gminy Skępe. Utworzony został Zarządzeniem Ministra Leśnictwa i Przemysłu Drzewnego z dnia 15 września 1958 r. w sprawie uznania za rezerwat przyrody (M.P. z 1958 r. Nr 75, poz. 447). Celem ochrony rezerwatu jest zachowanie zbiorowisk roślinności o charakterze naturalnym z udziałem rzadkich gatunków reliktowych.
5. Rezerwat przyrody Przełom Mieni. Jego powierzchnia wynosi 14,80 ha. Zlokalizowany jest na terenie Miasta i Gminy Skępe. Utworzony został Rozporządzeniem Nr 289/01 Wojewody Kujawsko-Pomorskie z dnia 10 października 2001 r. w sprawie uznania za rezerwat przyrody (Dz. Urz. Województwa Kujawsko-Pomorskiego z 2001 r. Nr 84, poz. 1628). Celem ochrony w rezerwacie jest zachowanie w stanie naturalnym doliny rzeki Mień wraz z charakterystyczną dla dolin małych rzek roślinnością. Ochroną objęto przede wszystkim meandrujące zakola rzeki Mień wraz z charakterystyczną dla dolin małych rzek roślinnością. Tereny doliny rzecznej porastają przeważnie łągi i grądy, zaś w dalszych obszarach rosną bory mieszane. W runie leśnym występują obficie liczne gatunki roślin chronionych. Rezerwat posiada otulinę o powierzchni 19,08 ha.

## **2. Sytuacja demograficzna**

### **1) Liczba ludności i jej zmiany**

Ludność zamieszkująca dane terytorium stanowi część jego potencjału rozwojowego, który wraz z innymi czynnikami decyduje o możliwych kierunkach rozwoju tej jednostki. Liczba ludności danej jednostki administracyjnej kształtowana jest przez 3 czynniki, a mianowicie przez przyrost naturalny, saldo migracji oraz zmiany granic administracyjnych.

W latach dziewięćdziesiątych ubiegłego wieku ostatni z wymienionych czynników nie wywierał wpływu na zmiany liczby ludności, gdyż granice gminy nie ulegały przekształceniom. Miały miejsce natomiast zmiany granic wewnątrz gminy, co było wynikiem odzyskania przez Skępe w 1997 roku praw miejskich oraz jego połączenia z pobliską miejscowością Wymyślin. Oznacza to, że na omawianym obszarze zmiana liczby ludności kształtowała się wyłącznie pod wpływem elementów ruchu naturalnego oraz przemieszczeń migracyjnych.

We wszelkich analizach demograficznych przyjęto 5-letni okres, gdyż zmiany demograficzne mają charakter długofalowy i analiza porównawcza rok do roku nie ukazuje w pełni zachodzących procesów oraz istniejących tendencji. Ponadto opierając się na zasadach statystycznych, którymi operuje Główny Urząd Statystyczny należy zaznaczyć, że wszystkie dane w tej części sprawozdania odnoszą się do osób zameldowanych na terenie gminy na pobyt stały, nie obejmuje zaś osób o statusie pobytu czasowego.

**Tabela 2 Liczba ludności gminy w latach 2015-2019**

Rok	Liczba ludności		
	ogółem	mężczyźni	kobiety
2015	7609	3770	3839
2016	7616	3759	3857
2017	7583	3740	3843
2018	7547	3710	3837
2019	7468	3679	3789

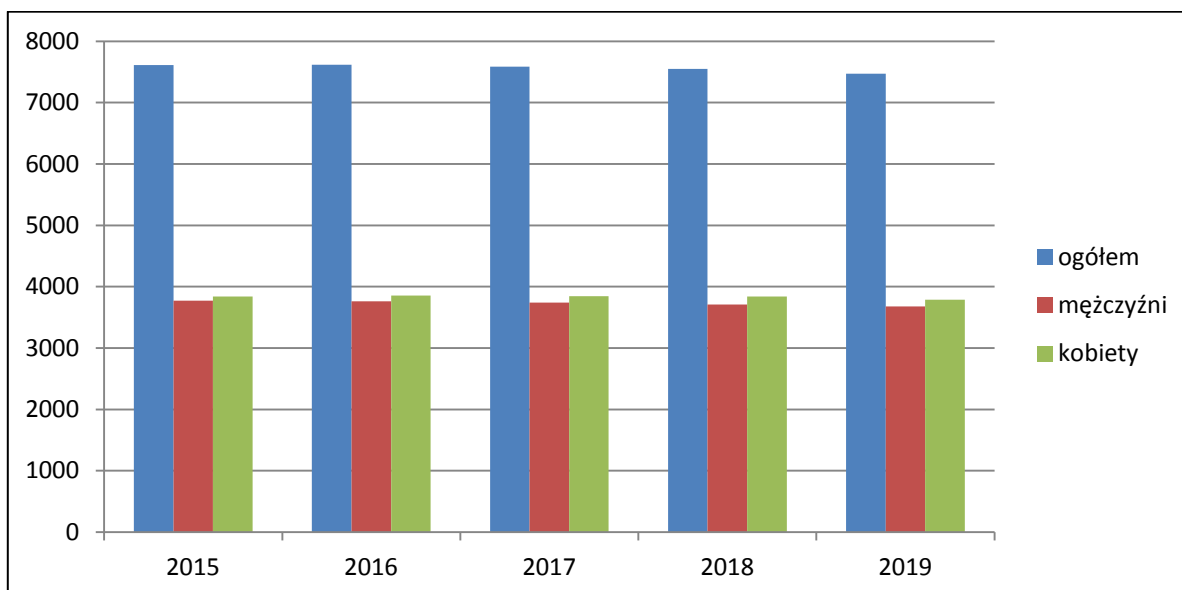
Źródło: Bank Danych Lokalnych (<https://bdl.stat.gov.pl>)

oraz Urząd Miasta i Gminy w Skępem

W całym analizowanym okresie (2015-2019) liczba ludności Miasta i Gminy Skępe kształtowała się w przybliżeniu na poziomie około 7,7 – 7,5 tys. osób jednakże z bardzo zauważalną tendencją spadkową. W okresie od 1 stycznia 2015 r. do dnia 31 grudnia 2019 r. liczba mieszkańców gminy zmniejszyła się o blisko 140 osób (1,85% w stosunku do roku 2015).



**Wykres 1 Liczba ludności gminy w latach 2014-2018**



Źródło: Bank Danych Lokalnych (<https://bdl.stat.gov.pl>)  
oraz Urząd Miasta i Gminy w Skępem

Podobne zmiany dotyczyły grup ludności w ujęciu płci. Liczba mężczyzn uległa zmniejszeniu o 91 osób (2,41% w stosunku do roku 2015), zaś liczba kobiet o 50 osób (1,30% w stosunku do roku 2015).

Przyczyną tego negatywnego zjawiska są niekorzystne tendencje w zakresie przyrostu naturalnego oraz czynników migracyjnych.

## 2) Ruch naturalny

Pod pojęciem ruchu naturalnego ludności należy rozumieć te zjawiska demograficzne, które wiążą się z procesem biologicznej odnowy populacji oraz zmianami stanu i struktury ludności. Podstawowymi składnikami ruchu naturalnego są: małżeństwa, rozwody, urodzenia i zgony. W niniejszym opracowaniu omówione zostaną 2 ostatnie czynniki.

Termin urodzenia jest trudny do zdefiniowania. Urodzenia mogą być pojedyncze i wielorakie. Na podstawie kryteriów, którymi są przede wszystkim oznaki życia i waga dziecka w chwili urodzenia, w Polsce od 1963 roku noworodki klasyfikowane są jako: żywo urodzone, martwo urodzone, niezdolne do życia z oznakami życia oraz niezdolne do życia bez oznak życia.

Urodzenia mają bezpośredni wpływ na rozwój liczby ludności i są one wynikiem porodu, przy czym każdemu porodowi wielorakiemu towarzyszy kilka urodzeń.

Z kolei za zgon w sprawozdawczości statystycznej uważa się trwały zanik oznak życia, niezależny od okresu po żywym urodzeniu, stwierdzone przez osoby do tego powołane. Poziom umieralności jest determinowany wieloma czynnikami, z których część jest uwarunkowana biologicznie, a część jest związana z szeroko pojętym środowiskiem życia człowieka, czyli tzw. czynnikami społeczno-ekonomicznymi.

Pod pojęciem przyrostu naturalnego określa się różnicę pomiędzy liczbą urodzeń a liczbą zgonów w badanym okresie na określonym terytorium. Względą miarą przyrostu naturalnego jest różnica, jaka występuje pomiędzy liczbą urodzeń i liczbą zgonów w przeliczeniu na 1000 ludności, czyli tzw. współczynnik przyrostu naturalnego.

**Tabela 3 Urodzenia żywe, zgony oraz przyrost naturalny w gminie w latach 2015-2019**

Rok	Urodzenia żywe	Zgony	Przyrost naturalny	
			liczby	na 1000
2015	67	83	-16	-2,10
2016	78	82	-4	-0,53
2017	75	78	-3	-0,40
2018	80	97	-17	-2,25
2019	70	82	-12	-1,61

Źródło: Bank Danych Lokalnych (<https://bdl.stat.gov.pl>)

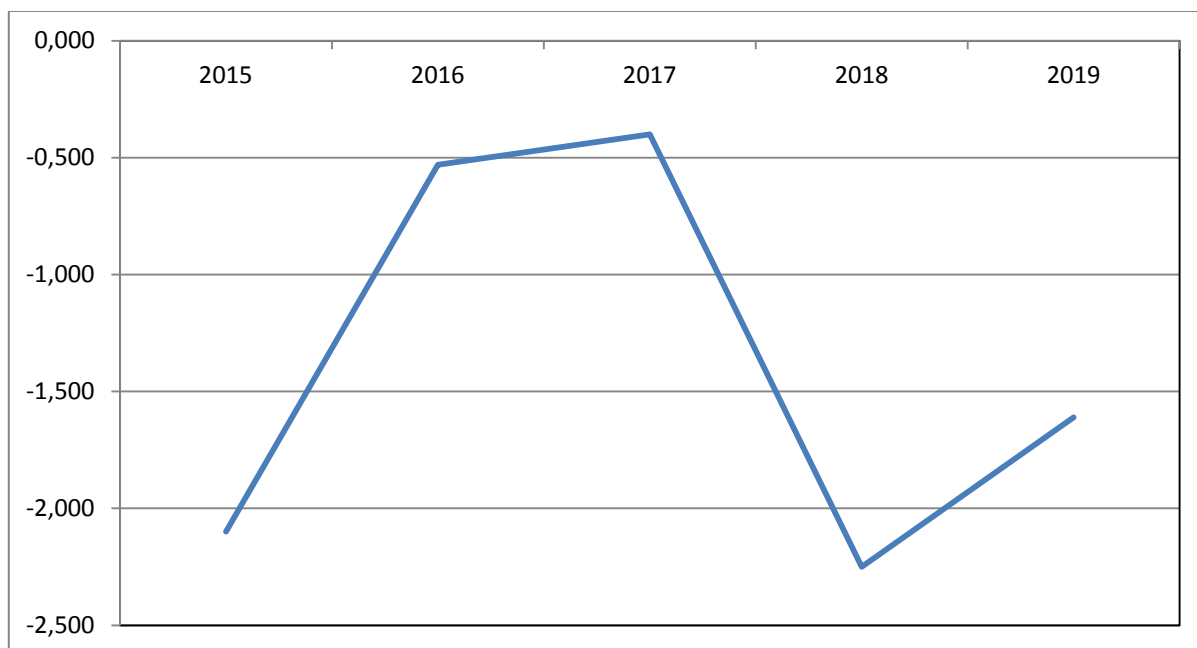
oraz Urząd Miasta i Gminy w Skępem

W latach 2015 – 2019 liczba urodzeń żywych ulegała wahaniom, zaś różnica pomiędzy rokiem, w którym urodzeń było najwięcej a rokiem kiedy urodzeń było najmniej wynosi zaledwie 10. O ile w roku 2015 na terenie Miasta i Gminy Skępe odnotowano 67 urodzeń żywych, o tyle w roku 2018 urodzeń tych było 80 – najwięcej w 5-letnim badanym okresie. Przyczyną niezbyt dużej liczby urodzin jest niekorzystna sytuacja ekonomiczna wielu rodzin, która przyczynia się do tego, iż wiele młodych rodzin nie decyduje się na posiadanie dzieci, ze względu na fakt, iż nie jest w stanie zapewnić rodzinie godnych warunków bytowych. Ponadto wiele kobiet coraz później decyduje się na zakładanie rodzin oraz posiadanie dzieci. Przyczyny wymienione wcześniej są typowymi dla wielu gmin, na których przeważa działalność rolnicza,

a nie są rozwinięte inne działy gospodarki tzn. przemysł, a przede wszystkim usługi. Tendencja ta zaczyna prowadzić do niekorzystnych zmian struktury wieku ludności gminy tzn. zmniejszenia liczby ludności najmłodszych grup wiekowych, a w szczególności do zmian w strukturze ekonomicznej, która będzie polegała na ograniczeniu liczby ludności grupy przedprodukcyjnej i produkcyjnej oraz wzroście liczebności grupy poprodukcyjnej. I chociaż w 2018 roku odnotowana liczba urodzeń była zdecydowanie najwyższa w badanym okresie, to nijak ma się ona do poprzedniej dekady, w której corocznie liczba urodzeń oscylowała wokół 100, a czasami nawet znacznie przekraczała ten próg, a należy zauważyć, że w ostatnim roku analizy liczba urodzeń wyniosła już tylko 70.

Zmiany liczby zgonów na badanym obszarze charakteryzowały się podobnymi tendencjami jak zmiany liczby urodzeń. W okresie od 2015 do 2017 roku w poszczególnych latach liczba zgonów oscylowała wokół 80. Jednakże w roku 2018 odnotowano aż 97 zgonów, zaś w kolejnym roku ponownie obniżyła się do granicy 80.

#### **Wykres 2 Przyrost naturalny w gminie na 1000 mieszk. w latach 2015-2019**



Źródło: Bank Danych Lokalnych (<https://bdl.stat.gov.pl>)  
oraz Urząd Miasta i Gminy w Skępem

Pomimo faktu, iż liczby urodzeń oraz zgonów wahały się w badanym okresie, przyrost naturalny przyjmował niezmiennie ujemne wartości. Niepojęty jest przede wszystkim fakt, że wartość tego wskaźnika w analizowanym okresie przyjmowała nawet wartości dwucyfrowe (rok 2015, 2018 i 2019). Należy spodziewać się że to zjawisko będzie się jeszcze pogłębiać. Przyczyną tego jest zbyt mała liczba urodzeń, która nie rekompensuje nawet naturalnej „wymiany pokoleń”. Na chwilę obecną nie widać również pozytywnego wpływu programów rządowych, które miały wpłynąć na poprawę wartości wskaźników demograficznych.

### **3) Ruch migracyjny**

Ruch wędrowniczy lub migracje ludności to zmiany stałego miejsca zamieszkania, jak i miejsca czasowego pobytu. Na podstawie obszaru, na którego terenie (określonym granicami jednostek administracyjnych) przemieszcza się ludność wyróżnia się pojęcie ruchów zewnętrznych, na które składają się imigracje (zbiorowość osób przybywających z zagranicy jednostki na stałe) oraz emigracje (zbiorowość osób wyjeżdżających za granicę jednostki na stałe). Do zbiorowości osób przemieszczających się z jednego obszaru na inny stosowane są terminy napływu i odpływu wędrowniczego. Oprócz migracji ze względu na ich kierunek wyróżnia się również ruch wędrowniczy z punktu widzenia przyczyn migracji (ekonomiczne, polityczne, religijne, rodzinne) oraz trwałości migracji (stałe i okresowe).

Liczba osób przybywających na teren danej jednostki administracyjnej świadczy o jej atrakcyjności pod względem społecznym, a przede wszystkim ekonomicznym. Im wyższy poziom życia może zapewnić zamieszkanie na obszarze takiej jednostki, tym napływ ludności jest również większy.

**Tabela 4 Napływ i odpływ ludności oraz saldo migracji na terenie Gminy w latach 2015-2019**

Rok	Napływ ludności	Odpływ ludności	Saldo migracji	
			liczby bezwzględne	na 1000 ludności
2015	68	96	-28	-3,68
2016	84	87	-3	-0,39
2017	78	107	-29	-3,82
2018	74	121	-47	-6,22
2019	82	149	-67	-8,97

Źródło: Bank Danych Lokalnych (<https://bdl.stat.gov.pl>)

oraz Urząd Miasta i Gminy w Skępem

W latach 2015 – 2019 liczba osób napływających na teren gminy ulegała wahaniom bez wyraźnej tendencji spadkowej lub wzrostowej. W całym 5-letnim okresie liczba osób meldujących się na terenie gminy na pobyt stały ta oscylowała każdego roku w przedziale 68-84. Sytuacja taka wynika z faktu, iż Miasto i Gmina Skępe nie należy do terenów atrakcyjnych pod względem gospodarczym, a tym samym jednostka ta nie stanowi atrakcyjnego obszaru zamieszkania dla ludności z zewnątrz. Podstawową przyczyną napływu z ludności z poza granic gminy są przede wszystkim względy rodzinne np. zmiana stanu cywilnego.

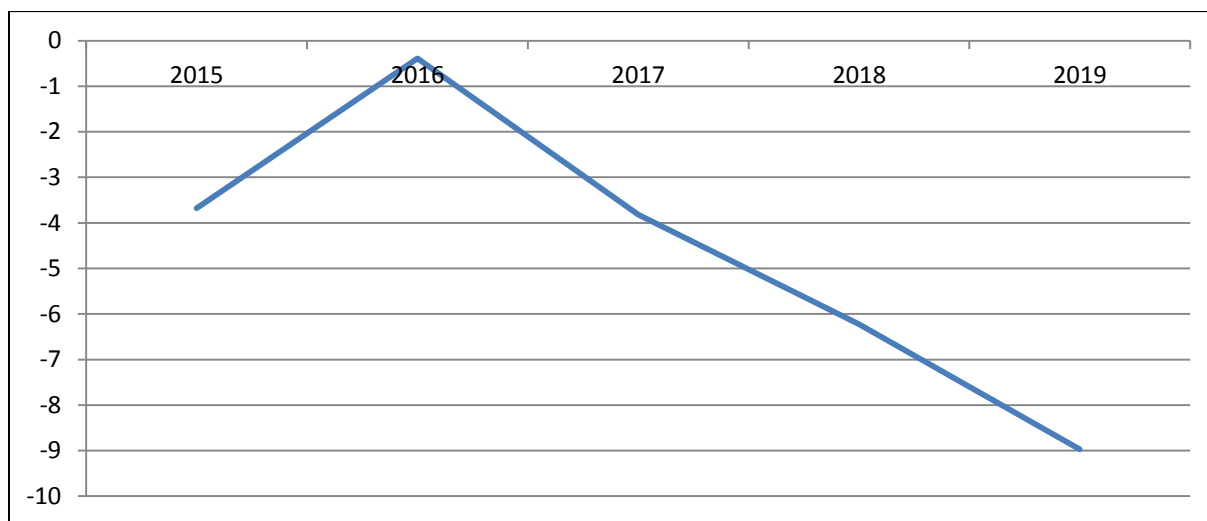
Wielkość odpływu ludności z terenu Miasta i Gminy Skępe kształtowała się w badanym okresie na zróżnicowanym poziomie, jednakże z wyraźną tendencją wzrostową. Najbardziej niekorzystnie pod tym względem przedstawiał się rok 2019, kiedy to teren gminy opuściło aż 149 osób. Wśród głównych przyczyn opuszczania terenu omawianej jednostki administracyjnej można wymienić przyczyny ekonomiczne i podobnie jak w przypadku napływu ludności względy rodzinne.

Analizując przedstawione powyżej dane należy podkreślić, że podobnie jak we wcześniejszych analizach zgodnie z metodologią przyjętą przez GUS dane meldunkowe nie obejmują osób zameldowanych na pobyt czasowy, co nieco zafałszowuje obraz ruchów migracyjnych.

Wynikiem ruchów wędrowniczych ludności, jakie mają miejsce w granicach danej jednostki administracyjnej jest saldo migracji. Saldo migracji może przyjmować

wartości ujemne, gdy odpływ przewyższa napływ, lub dodatnie, gdy stosunek obu powyższych wartości jest odwrotny.

### **Wykres 3 Saldo migracji w gminie na 1000 mieszk. w latach 2014-2018**



Źródło: Bank Danych Lokalnych (<https://bdl.stat.gov.pl>)  
oraz Urząd Miasta i Gminy w Skępem

W badanym okresie wskaźnik nie przyjmował wartości dodatnich. W pięcioletnim okresie objętym analizą niemalże każdego roku więcej osób opuszczało gminę niż meldowało się na stałe w jej granicach. Najmniej niekorzystnie pod tym względem prezentował się rok 2019, kiedy to wartość tego wskaźnika wyniosła prawie (-)9. Wyjaśnienia tak niekorzystnie kształtującego się salda migracji stałych należy szukać przede wszystkim w niekorzystnych warunkach ekonomicznych w całym kraju (niższe wynagrodzenia niż w innych krajach UE), w związku z czym część mieszkańców gminy, w szczególności najbardziej zaradni młodzi ludzie, próbuje poprawić warunki bytowe zmieniając miejsce zamieszkania.

Należy przypuszczać, iż w najbliższych latach sytuacja pod tym względem nadal będzie się kształtowała niekorzystnie, co w połączeniu ze zmniejszającym się przyrostem naturalnym może doprowadzić do zniekształcenia struktury miejscowego społeczeństwa oraz drastycznego zmniejszenia liczebności populacji.

### 3. Działalność gospodarcza

#### Podmioty gospodarcze

Według stanu na koniec grudnia 2019 roku w rejestrze działalności gospodarczej prowadzonej przez Urząd Miasta i Gminy Skępe zarejestrowanych było 543 podmiotów gospodarczych (osoby fizyczne, prowadzące działalność gospodarczą).

Głównym kierunkiem działalności gospodarczej w Gminie jest handel – 220 jednostek.

**Tabela 5 Kierunki prowadzonej działalności.**

<b>Podmioty gospodarcze w rejestrze gminy</b>	<b>2016 rok</b>	<b>2017 rok</b>	<b>2018 rok</b>	<b>2019 rok</b>
<b>Podmioty gospodarcze razem:</b>	517	516	531	531
Rolnictwo, leśnictwo łowiectwo i rybactwo	16	15	14	14
Górnictwo i wydobywanie	1	1	1	1
Przetwórstwo przemysłowe	46	46	46	46
Dostawa wody; gospodarowanie ściekami i odpadami oraz działalność związana z rekultywacją	2	2	2	2
Budownictwo	72	69	76	81
Handel hurtowy i detaliczny; naprawa pojazdów samochodowych, włączając	223	220	219	220

<b>Podmioty gospodarcze w rejestrze gminy</b>	<b>2016 rok</b>	<b>2017 rok</b>	<b>2018 rok</b>	<b>2019 rok</b>
motocykle				
Transport i gospodarka magazynowa	21	23	25	25
Działalność związana z zakwaterowaniem i usługami gastronomicznymi	24	25	26	26
Informacja i komunikacja	2	2	2	2
Działalność finansowa i ubezpieczeniowa	10	11	11	11
Działalność związana z obsługą runku nieruchomości	5	5	5	5
Działalność profesjonalna, naukowa i techniczna	24	22	25	25
Działalność w zakresie usług administrowania i działalność wspierająca	14	15	14	14
Edukacja	7	6	7	7
Opieka zdrowotna i pomoc społeczna	27	27	26	26
Działalność związana z kulturą rozrywką i rekreacją	4	4	8	8



<b>Podmioty gospodarcze w rejestrze gminy</b>	<b>2016 rok</b>	<b>2017 rok</b>	<b>2018 rok</b>	<b>2019 rok</b>
Pozostała działalność usługowa; Gospodarstwa domowe zatrudniające pracowników; gospodarstwa domowe produkujące wyroby i świadczące usługi na własne potrzeby; Organizacje i zespoły eksterytorialne	19	22	24	24

**Tabela 6 Najbardziej znaczące zakłady pracy w gminie Skępe.**

<b>Nazwa zakładu</b>	<b>Miejscowość</b>
Yocca Spółka z ograniczoną odpowiedzialnością Spółka komandytowa	Józefkowo
Skibicki Technika Transportowa Spółka z ograniczoną odpowiedzialnością	Skępe
Urgent R. Szczęsny, M.Więźniak Spółka Jawna	Skępe
Bank Spółdzielczy	Skępe
Usługi komunalne transportowe Piotr	Skępe

Nazwa zakładu	Miejscowość
Redecki	
Zajazd „Kama Kowalski” Marianna Kowalska	Skępe
Przedsiębiorstwo Wielobranżowe „BESTA” Kazimierz Pruśkiewicz	Skępe
Zakład UPH „GALWAN” S.C. Stanisław Witkowski	Skępe
ALTECH Alina Skibicka	Skępe
Firma Usługowo- Handlowa „OLMARO” Langowski Robert	Skępe
„SZTAN-ROL” Krzysztof Sztankowski	Rumunki Skępskie
Zakład Produkcyjno- Handlowo-Usługowy „Kama Kowalski” Antoni Piotr Kowalski	Rumunki Skępskie

## 4. Rolnictwo

**Tabela 7 Wykaz gospodarstw rolnych**

<b>Lp.</b>	<b>Powierzchnia gospodarstw (ha)</b>	<b>Ilość gospodarstw osoby fizyczne (szt.)</b>	<b>Ilość gospodarstw osoby prawne (szt.)</b>	<b>Ilość gospodarstw łącznie (szt.)</b>
1.	1,0-1,5	146	2	148
2.	1,5-2,0	95	2	97
3.	2,0-3,0	162	2	164
4.	3,0-5,0	192	2	194
5.	5,0-7,0	138	3	141
6.	7,0-10,0	154	2	156
7.	10,0-15,0	155	0	155
8.	15,0-20,0	99	0	99
9.	20,0-30,0	59	0	59
10.	30,0-50,0	16	3	19
11.	50,0-100,0	6	0	6
12.	100,0 i powyżej	2	1	3
<b>RAZEM:</b>		<b>1224</b>	<b>17</b>	<b>1241</b>

**Wykres 4 Struktura upraw w gminie**



Powyższe dane wskazują że rolnictwo ukierunkowane jest w szczególności na uprawie zbóż podstawowych i ich mieszanek a przede wszystkim na uprawie żyta, pszenżyta i owsa. Duży udział mają również ziemniaki.

**Wykres 5 Łączna powierzchnia gospodarstw w poszczególnych kategoriach wielkości**



Z powyższego zestawienia wynika, że największą powierzchnię na terenie Miasta i Gminy Skępe stanowią gospodarstwa o wielkości do 5,00 ha zajmujące razem 49 %. Natomiast gospodarstwa powyżej 50,0 ha stanowią zaledwie niecały 1%.

## **5. Miasto i Gmina Skępe na tle innych samorządów – analiza porównawcza**

Analiza porównawcza jest jedną z podstawowych metod naukowych. Zgodnie z jej definicją polega ona na analizie cech badanych przedmiotów i zjawisk pod kątem ustalenia podobieństw i różnic (odmienności). Warunkiem jej stosowania jest porównywalność przedmiotów badań ze względu na ich istotę, gatunek, kategorię lub formę (nie można porównywać na przykład przedmiotów w skali mikro i w skali makro). Badania te są stosowane współcześnie w wielu dziedzinach nauki: literaturze i gramatyce, socjologii, pedagogice, prawie, biologii, informatyce, medycynie i ekonomii.

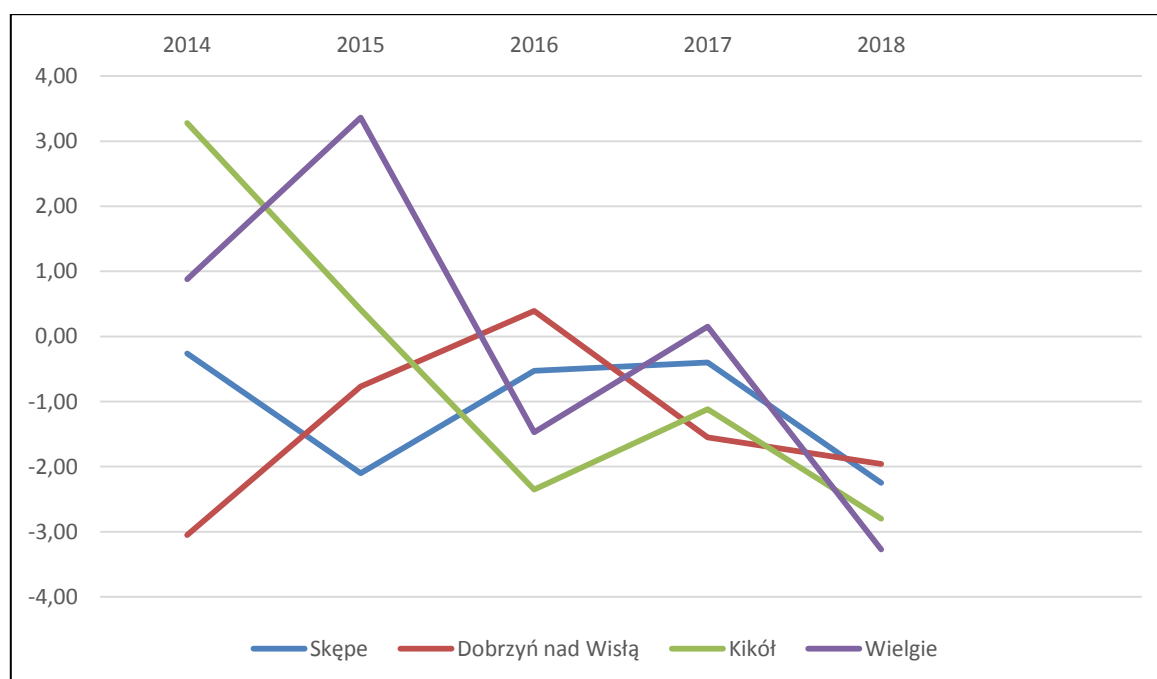
Jak wskazuje powyższa definicja jednym z najbardziej istotnych elementów analizy jest wybór grupy porównawczej, która w najbardziej porównywalny sposób ukaże pozycję i poziom rozwoju gminy na tle innych jednostek. I tu pojawia się zasadniczy problem, gdyż każdy samorząd cechuje się innymi uwarunkowaniami wewnętrznymi oraz zewnętrznymi determinującymi jego kierunek rozwoju. Dlatego też nie byłoby zasadnym porównywanie Miasta i Gminy Skępe do innych gmin miejsko – wiejskich o podobnej liczbie ludności. Ważna jest przede wszystkim lokalizacja jednostki, która determinuje możliwości jej rozwoju. Oczywistym jest, że inaczej pod tym względem prezentować się będzie gmina z terenu województwa kujawsko – pomorskiego a inaczej gmina z terenu Mazowsza bądź Wielkopolski. Również obszar województwa kujawsko – pomorskiego charakteryzuje się zbyt wieloma różnicami aby porównywać gminy w jego obrębie. Nie jest zasadnym porównywanie poziomu rozwoju gmin subregionu włocławskiego z gminami z terenu subregionów toruńskiego czy bydgoskiego. Dlatego też analiza porównawcza obejmie część gmin z terenu powiatu lipnowskiego. W analizie nie uwzględniono miasta Lipna, ze względu na fakt, że pełni ono funkcje typowo miejskie i jest siedzibą instytucji, które nie występują na terenie innych gmin (m.in. urząd szczebla powiatowego, szpital, urząd skarbowy, zakład ubezpieczeń społecznych). Z analizy wyłączono również gminy Bobrowniki, Chrostkowo oraz Tłuchowo ze względu na nieporównywalny potencjał ludzki (odpowiednio 3.092, 2.877 i 4.675 mieszkańców wg stanu na dzień 31.12.2018 r.). Z kolei z powodu zbyt dużego potencjału ludzkiego w analizie nie uwzględniono gminy Lipno (11.863 mieszkańców). A zatem Miasto i Gmina Skępe (7.547) zostanie zestawiona z Miastem i Gminą Dobrzyń nad Wisłą (7.668), Gminą Kikół (7.124) oraz Gminą Wielgie (6.738). Należy pamiętać, że pomimo tego gminy te i tak różnią się

wieloma czynnikami, które stymulują ich rozwój (np. bonitacja gleby, położenie komunikacyjne, rodzaj infrastruktury technicznej) nie mniej taki wybór grupy porównawczej wydaje się najbardziej uzasadniony.

Kolejną kwestią pozostaje odpowiedni dobór wskaźników, który pozwoli na ukazanie trendów panujących na terenie danej jednostki. W niniejszym pracowaniu postanowiono zastosować wskaźniki o charakterze demograficznym oraz ekonomiczno – gospodarczym. Ze względu na dostępność danych statystycznych analiza obejmie lata 2014 – 2018, zaś wartości poszczególnych wskaźników zostaną przeliczone w stosunku do 1000 mieszkańców, co zapewnia porównywalność przedstawionych danych.

Wśród wskaźników demograficznych zostaną przedstawione przyrost naturalny oraz saldo migracji. Każdy z tych wskaźników po części prezentuje warunki życia w danej gminie, które mogą być korzystne i skłaniać do zakładania rodzin oraz osiedlania się nowych mieszkańców bądź determinują zachowania skrajnie odmienne.

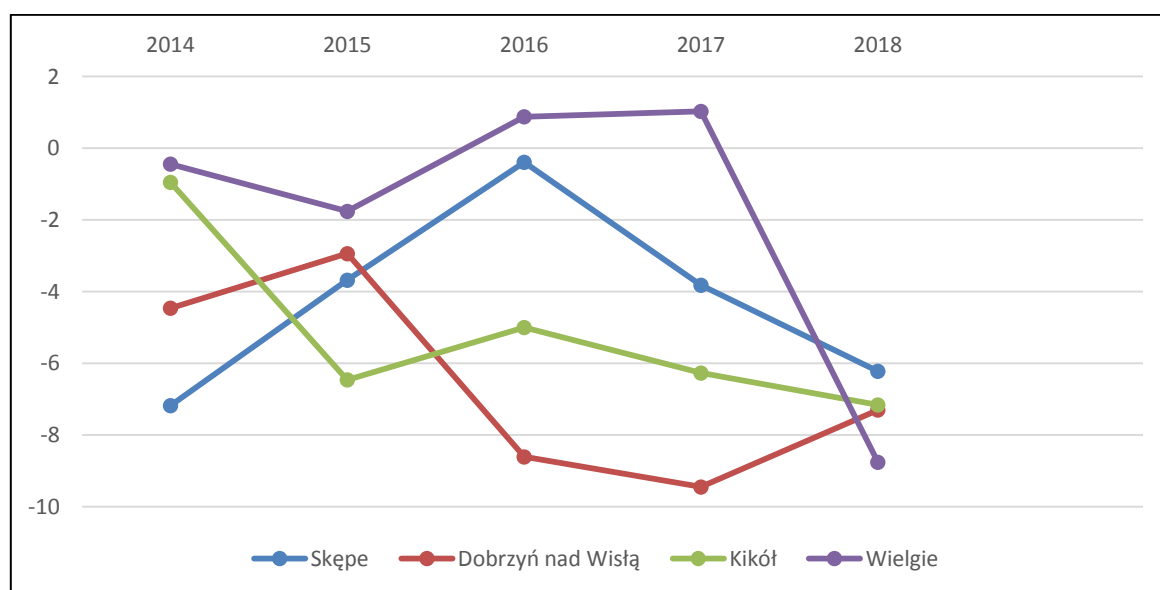
**Wykres 6 Przyrost nat. na 1000 mieszkańców w wybranych gminach w latach 2014-2018**



Źródło: Bank Danych Lokalnych (<https://bdl.stat.gov.pl>)

W okresie objętym analizą w każdej z porównywanych gmin wartość wskaźnika przyrostu naturalnego kształtowała się na mało optymistycznym poziomie. Najmniej niekorzystnie pod tym względem przedstawiała się sytuacja w gminach Kikół i Wielgie. W pierwszej ze wskazanych jednostek lata 2015-2015 charakteryzowały się dodatnią wartością tego wskaźnika, jednakże trzy ostatnie lata analizy nie były już tak korzystne. Z kolei gmina Wielgie, za wyjątkiem roku 2016 i 2018 charakteryzowała się dodatnimi wartościami wskaźnika. Na tle wskazanych jednostek gmina Skępe charakteryzuje się stałością tego wskaźnika. We wszystkich latach analizy jego wartości były ujemne, jednakże należy zwrócić uwagę, że począwszy od roku 2015 jego wartość zaczęła wzrastać zbliżając się do poziomu neutralnego, jednakże rok 2018 charakteryzował się negatywnym pogłębieniem tendencji w zakresie tego wskaźnika. Analizując wskazane dane statystyczne należy zaznaczyć, że wskaźnik ten w skali całego kraju kształtuje się na niekorzystnym poziomie (przykładowo w 2018 roku wartość tego wskaźnika dla Polski wyniosła -0,7). Oczywiście przyczyn tego stanu rzeczy jest wiele jednakże upraszczając jako mające największy wpływ należy wymienić: niekorzystna sytuacja ekonomiczna wielu rodzin, upowszechnianie modelu rodziny 2+1, zwiększona aktywność zawodowa oraz zmieniająca się struktura demograficzna skutkująca zmniejszaniem liczby osób w wieku rozrodczym.

**Wykres 7 Saldo migracji na 1000 mieszkańców w wybranych gminach w latach 2014-2018**



Źródło: Bank Danych Lokalnych (<https://bdl.stat.gov.pl>)

W badanym okresie wartość wskaźnika w zasadzie nie przyjmowała wartości dodatnich. Wyjątkiem jest sytuacja w gminie Wielgie, na terenie której w latach 2016-2017 więcej osób zamieszkało niż opuściło na stałe jej terytorium. Należy zaznaczyć, że w tym zestawieniu Skępe na tle innych gmin nie prezentuje się najgorzej, gdyż w ostatnich latach mniej korzystne wartości wskaźnik przyjmował w gminach Kikół i Dobrzyń nad Wisłą, zaś w 2018 roku również w gminie Wielgie. porównując przedstawione powyżej dane należy podkreślić, że podobnie jak we wcześniejszych analizach zgodnie z metodologią przyjętą przez GUS dane meldunkowe nie obejmują osób zameldowanych na pobyt czasowy, co nieco zafałszowuje obraz ruchów migracyjnych we wskazanych gminach.

Demografia jest tylko jedną z płaszczyzn, na której jest możliwe porównywanie sytuacji rozwojowej poszczególnych gmin. Wśród wskaźników o charakterze ekonomiczno – gospodarczym analiza zostanie przeprowadzona w oparciu o wskaźniki dochodów własnych w przeliczeniu na 1 mieszkańca, wydatków majątkowych w przeliczeniu na 1 mieszkańca oraz dochodów z CIT w przeliczeniu na 1 mieszkańca (wg faktycznego miejsca zamieszkania) w zł.

Zgodnie z art. 4 ustawy z dnia 13 listopada 2003 r. o dochodach jednostek samorządu terytorialnego źródłami dochodów własnych gminy są wpływy z podatków (od nieruchomości, rolnego, leśnego, od środków transportowych, dochodowego od osób fizycznych, opłacanego w formie karty podatkowej, od spadków i darowizn, od czynności cywilnoprawnych), wpływy z dodatkowego zobowiązania podatkowego związanego z unikaniem opodatkowania, wpływy z opłat (skarbowej, targowej, miejscowej, uzdrowiskowej i od posiadania psów, reklamowej, eksploatacyjnej, innych stanowiących dochody gminy, uiszczanych na podstawie odrębnych przepisów), dochody z majątku gmin, spadki, zapisy i darowizny na rzecz gminy, dochody z kar pieniężnych i grzywien określonych w odrębnych przepisach, 5,0% dochodów uzyskiwanych na rzecz budżetu państwa w związku z realizacją zadań z zakresu administracji rządowej oraz innych zadań zleconych ustawami, odsetki od pożyczek udzielanych przez gminę, odsetki od nieterminowo przekazywanych należności stanowiących dochody gminy, odsetki od środków finansowych gromadzonych na rachunkach bankowych gminy, dotacje z budżetów innych jednostek samorządu terytorialnego oraz inne dochody należne gminie na podstawie odrębnych przepisów.



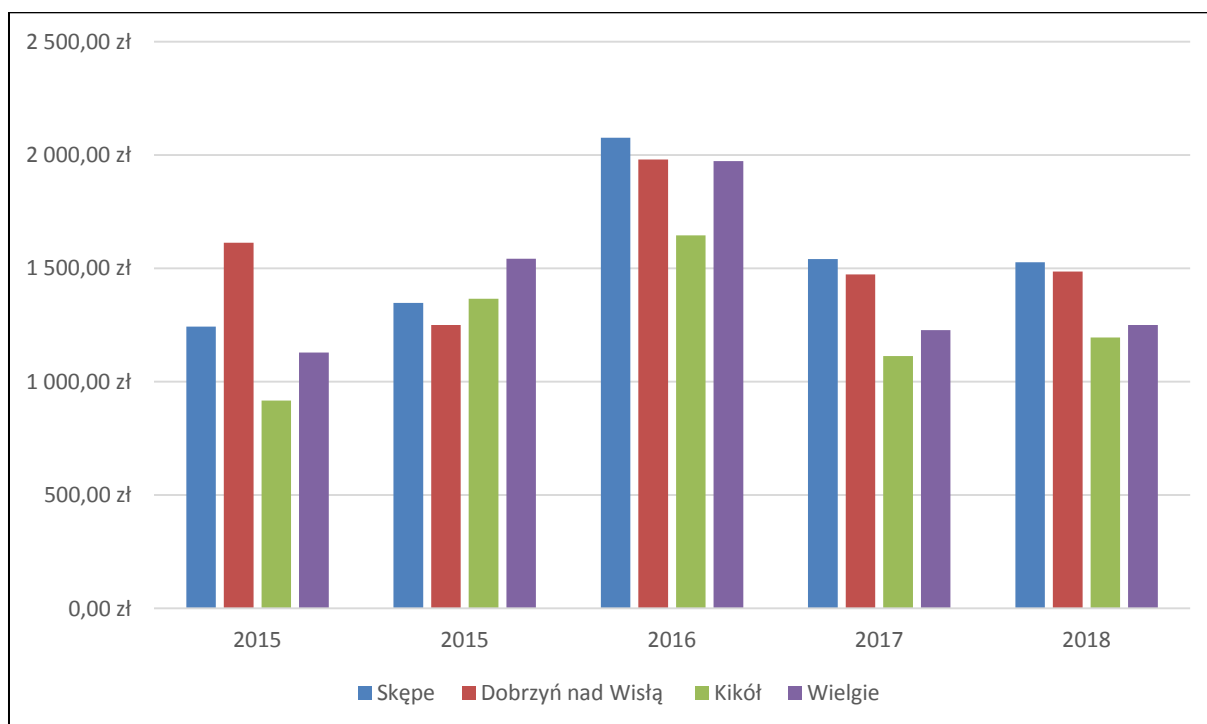
**Tabela 8 Dochody własne wybranych gmin w przeliczeniu na 1 mieszkańca w latach 2013-2017**

Nazwa jednostki	Rok				
	2014	2015	2016	2017	2018
Skępe	1 242,72	1 347,18 zł	2 076,12 zł	1 540,35 zł	1 527,05 zł
Dobrzyń nad	1 613,61	1 250,28 zł	1 980,67 zł	1 473,34 zł	1 486,28 zł
Kikół	916,83 zł	1 366,53 zł	1 645,76 zł	1 112,94 zł	1 195,64 zł
Wielgie	1 128,41	1 542,65 zł	1 972,83 zł	1 227,72 zł	1 249,61 zł

Źródło: System Analiz Samorządowych ([https://  
http://www.systemanaliz.pl/prezentacja](https://http://www.systemanaliz.pl/prezentacja))

W badanym okresie wartość tego wskaźnika w przypadku Miasta i Gminy Skępe utrzymywała się na wysokim poziomie osiągając kulminację w roku 2016. Podobnie było w przypadku innych gmin objętych analizą porównawczą. Należy również zwrócić uwagę, że w latach 2016-2018 to właśnie gmina Skępe charakteryzowała się najwyższą wartością tego wskaźnika.

**Wykres 8. Dochody własne wybranych gmin w przeliczeniu na 1 mieszkańca w latach 2014-2018**



Źródło: System Analiz Samorządowych  
([https:// http://www.systemanaliz.pl/prezentacja](https://http://www.systemanaliz.pl/prezentacja))

Wysoki udział dochodów własnych w dochodach gminy stwarza jej szereg możliwości rozwojowych, pozwala na prowadzenie inwestycji oraz zapewnienie niezbędnego wkładu własnego do przedsięwzięć realizowanych z udziałem środków zewnętrznych. Jednocześnie w wielu programach pomocowych wartość wskaźnika brana jest pod uwagę przy kalkulowaniu wartości procentowej dofinansowania, jak również jest jednym z kryterium punktowych oceny projektów, co przyczynia się do ograniczenia możliwości otrzymania dofinansowania.

Kolejny wskaźnik jakim są wydatki majątkowe gmin świadczy o możliwościach inwestycyjnych przekładających się bezpośrednio na rozwój danej jednostki, a wynika to przede wszystkim z faktu, że wydatki majątkowe zazwyczaj w 100% odpowiadają wydatkom związanym z realizacją inwestycji.

**Tabela 9 Wydatki majątkowe wybranych gmin w przeliczeniu na 1 mieszkańca w latach 2014-2018**

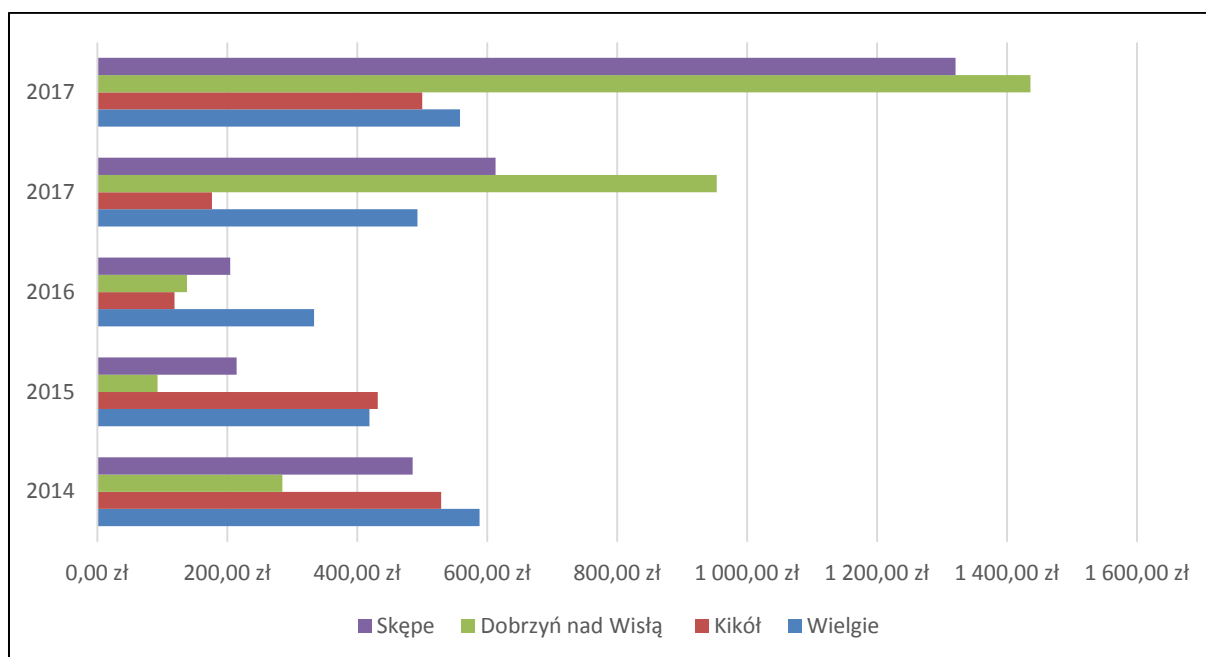
Nazwa jednostki	Rok				
	2014	2015	2016	2017	2018
Skępe	485,21 zł	214,40 zł	204,75 zł	613,09 zł	1 321,00 zł
Dobrzyń nad	284,62 zł	92,67 zł	138,19 zł	953,40 zł	1 436,00 zł
Kikół	528,94 zł	431,83 zł	118,72 zł	176,44 zł	500,00 zł
Wielgie	588,13 zł	418,75 zł	333,65 zł	492,73 zł	558,00 zł

Źródło: System Analiz Samorządowych

([https:// http://www.systemanaliz.pl/prezentacja](https://http://www.systemanaliz.pl/prezentacja))

Miasto i Gmina Skępe każdego roku objętym analizą na cele majątkowe wydatkowała kwotę ponad 200 zł w przeliczeniu na 1 mieszkańca, zaś w 2018 r. wartość tego wskaźnika wyniosła 1321,00 zł. Skępe w każdym roku analizy zajmuje wysoką pozycję, a nawet lideruje w wybranych latach temu zestawieniu.

**Wykres 9. Wydatki majątkowe wybranych gmin w przeliczeniu na 1 mieszkańca w latach 2014-2018**



Źródło: System Analiz Samorządowych ([https://  
http://www.systemanaliz.pl/prezentacja](https://http://www.systemanaliz.pl/prezentacja))

Można zaobserwować, że nie zachodzi korelacja pomiędzy poszczególnymi gminami w odniesieniu do kolejnych lat objętych analizą, co oznacza, że realizacja tych wydatków uzależniona jest bezpośrednio od możliwości jednostki w danym okresie oraz aktualnych potrzeb inwestycyjnych, a także jest warunkowana projektami realizowanymi ze środków zewnętrznych.

Podatnikami podatku dochodowego od osób prawnych zwanego CIT są osoby prawne, a także spółki kapitałowe w organizacji oraz jednostki organizacyjne niemające osobowości prawnej, gminom zaś z tytułu tego podatku przysługują udziały.

**Tabela 10 Dochody z CIT wybranych gmin w przeliczeniu na 1 mieszkańca (wg faktycznego miejsca zamieszkania) w latach 2014-2018**

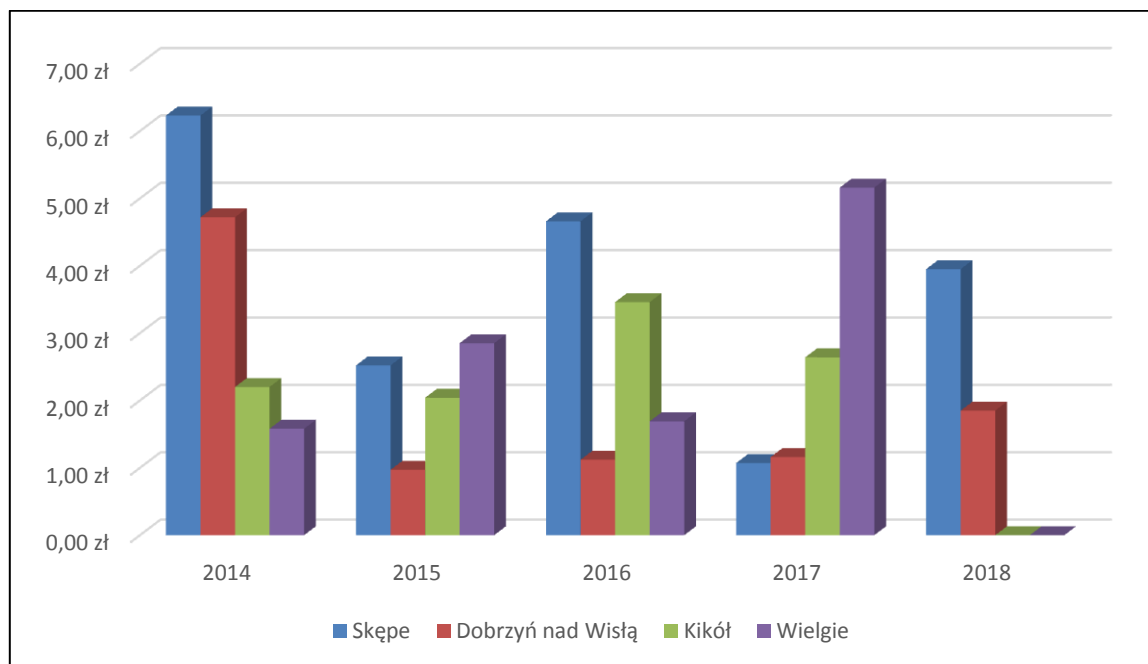
Nazwa jednostki	Rok				
	2014	2015	2016	2017	2018
Skępe	6,23 zł	2,52 zł	4,66 zł	1,07 zł	3,95 zł
Dobrzyń nad	4,72 zł	0,97 zł	1,12 zł	1,16 zł	1,85 zł
Kikół	2,20 zł	2,04 zł	3,46 zł	2,64 zł	bd
Wielgie	1,58 zł	2,85 zł	1,69 zł	5,16 zł	bd

Źródło: System Analiz Samorządowych

([https:// http://www.systemanaliz.pl/prezentacja](https://http://www.systemanaliz.pl/prezentacja))

W przypadku grupy porównawczej poddanej analizie można zauważyć, że brak jest stałego trendu, którym charakteryzowałby się ten wskaźnik. Przekładowo dla Skępego jego wartość w 2014 roku wyniosła 6,23 zł na 1 mieszkańca, zaś trzy lata później zaledwie 1,07 zł na 1 mieszkańca, by w kolejnym roku wzrosnąć do poziomu 3,95 zł na 1 mieszkańca. Jednakże biorąc pod uwagę dane sumaryczne to w latach 2014-2018 to gmina Skępe charakteryzowała się największą wartością tych dochodów w przeliczeniu na 1 mieszkańca.

**Wykres 10. Dochody z CIT wybranych gmin w przeliczeniu na 1 mieszkańca (wg faktycznego miejsca zamieszkania) w latach 2014-2018**



Źródło: System Analiz Samorządowych

([https:// http://www.systemanaliz.pl/prezentacja](https://http://www.systemanaliz.pl/prezentacja))

Analiza wykazuje, że to właśnie na terenie gminy Skępe funkcjonuje największa ilość podmiotów będących płatnikami podatku CIT bądź też podmioty tej grupy generują najwyższe dochód właśnie na terenie tej gminy.

Jak wskazuje powyższa analiza trudne jest porównywanie statystyczne poszczególnych gmin, gdyż różnią się one wewnątrznie, a uwarunkowania te determinują różne kierunki rozwoju jednostek nawet ze sobą sąsiadujących. Przykładem mogą tu być gminy Dobrzyń nad Wisłą i Wielgie, których dochody własne są determinowane przez dodatkowe podatki pochodzące z istniejących budowli (odpowiednio elektrownie wiatrowe oraz sieć gazowa). Większe dochody pozwalają z kolei zintensyfikować działania inwestycyjne. Nie mniej należy stwierdzić, że przeprowadzana analiza wskazuje, że sytuacja społeczno – gospodarcza Miasta i Gminy Skępe nie przedstawia się gorzej na tle innych gmin o podobnym potencjale, a na niektórych płaszczyznach obraz ten przedstawia się jeszcze lepiej. Daje to podstawy do dalszego harmonijnego rozwoju gminy w przyszłości.

### III. Informacje Finansowe

#### 1. Stan finansów miasta i gminy

Zgodnie z ustawą o finansach publicznych, budżetem gminy jest roczny plan dochodów i wydatków, oraz jego przychody i rozchody. Jest on uchwalany na rok budżetowy, który jest tożsamy z rokiem kalendarzowym. Co roku jest on przyjmowany oraz zmieniany uchwałami organu stanowiącego jednostki oraz zarządzeniami organu wykonawczego.

Budżet jest najważniejszym dokumentem determinującym funkcjonowanie samorządu, określającym sposób i cele wydatkowania środków publicznych, oraz pośrednio określającym założone kierunki rozwojowe.

Sytuację finansową gminy opisuje się przy wykorzystaniu szeregu specjalistycznych wskaźników.

W przypadku Miasta i Gminy Skępe wartość tych wskaźników wg stanu na dzień 31.12.2019 r. przedstawia się następująco:

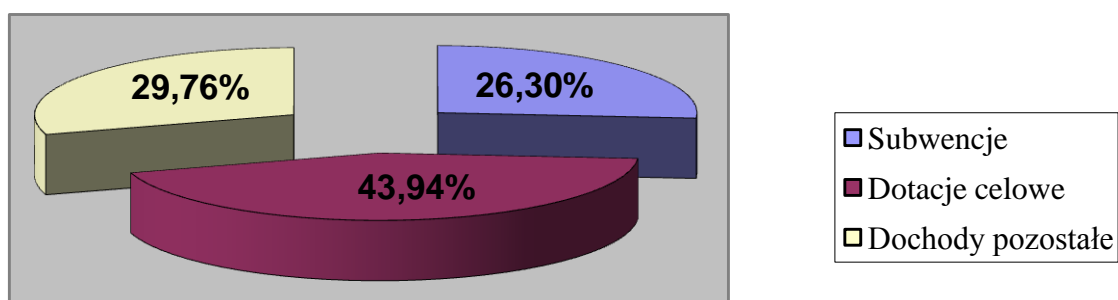
Lp.	Opis Wskaźnika	Wartość w %
1.	udział dochodów własnych w dochodach ogółem	26,76%
2.	udział wydatków majątkowych w wydatkach ogółem	11,12%
3.	zadłużenie ogółem	14.751.099,00 zł
4.	poziom wolnych środków	1.605.164,48 zł
5.	wykonanie dochodów	97,23%
6.	wykonanie wydatków	91,00%

Lp.	Opis Wskaźnika	Wartość w %
7.	wynik (nadwyżka lub deficyt)	- 835.699,22 zł
8.	dotacje rozwojowe pozyskane spoza budżetu gminy	2.138.144,13 zł
9.	Pozostałe dotacje	1.044.245,54 zł
10.	dochody z majątku	4.588.483,40 zł.

Na dochody budżetu oprócz dochodów własnych składają się także subwencje oraz dotacje.

## 2. Wykonanie budżetu miasta i gminy

### Dochody budżetu gminy Skępe na dzień 31.12.2019 roku



Szczegółowe dochody budżetu przedstawiają się następująco:

- subwencje w ogólnym budżecie stanowią kwotę 10.628.956,00 zł tj. 26,30 % dochodów wykonanych,
- dotacje celowe zadań zleconych z zakresu administracji rządowej w ogólnym budżecie stanowią kwotę 12.543.124,18 zł tj. 31,04 % dochodów wykonanych,

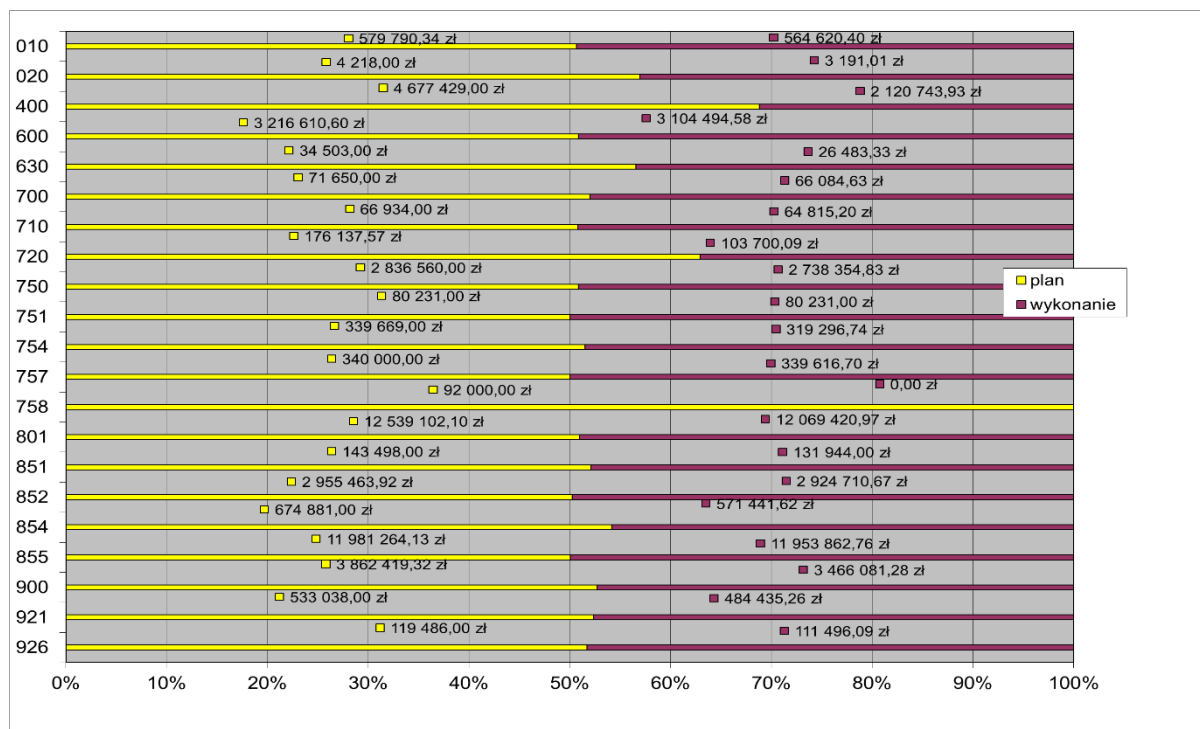
- dotacje celowe otrzymane z budżetu państwa na realizację własnych zadań bieżących gmin (związków gmin) w ogólnym budżecie stanowią kwotę 5.211.114,69 zł tj. 12,90 % dochodów wykonanych,
- dochody pozostałe w ogólnym budżecie stanowią kwotę 12.026.133,82 zł tj. 29,76 % dochodów wykonanych.

Wydatki gminy w roku 2019 w stosunku do zakładanego planu zostały zrealizowane w 91,00 %. Wydatki budżetu mogą być zrealizowane w formie wydatków bieżących, bądź majątkowych (inwestycyjnych).

Strukturę wydatków przedstawia poniższy wykres:



## Struktura wydatków wg działów klasyfikacji budżetowej na dzień 31.12.2019 r.



### 3. Wykonanie wydatków inwestycyjnych/majątkowych

W roku 2019 wydatki inwestycyjne po stronie planu wyniosły 7.228.051,88 zł, zaś wykonanie 4.588.483,40 zł tj. 63,48% planu. Wynika to z faktu zmian w zakresie realizacji trzech inwestycji:

- "Budowa Stacji Uzdatniania wody w Skępem" zmianie uległ termin realizacji zadania na dzień 31.12.2019 r., a zatem jego końcowe rozliczenie finansowe nastąpiło dopiero w roku 2020.

- "Rozbudowa, modernizacja i wyposażenie świetlicy wiejskiej w Wiosce wraz z infrastrukturą towarzyszącą" niewykonanie w 2019 r. wydatków w ramach zadania jest wynikiem nie ogłoszenia konkursu w 2019 r., w ramach którego planowano złożyć wniosek, a zatem nie było możliwe wydatkowanie środków, które były przeznaczone na opracowanie studium wykonalności.

- "Zakup Zestawu do Terapii Integracji Sensorycznej do prowadzenia indywidualizacji pracy z uczniami o specjalnych potrzebach dydaktyczno - edukacyjnych do Szkoły Podstawowej w Wólce" w ramach projektu pn. Wiem więcej, umiem więcej, mogę więcej!, wynika z faktu, że cena najkorzystniejszej oferty złożonej w ogłoszonym przetargu przekroczyła kwotę jaką zamawiający mógł przeznaczyć na sfinansowanie zadania.

#### Wydatki inwestycyjne w 2019 roku

Lp.	Nazwa inwestycji	plan wydatków	wydatki poniesione	Poziom wydatkowania (%)
1.	Budowa Stacji Uzdatniania Wody	4.000.001,00	1.541.998,58	38,55 %
2.	Przebudowa drogi gminnej Babie Ławy - Czermno	580.000,00	575.692,38	99,26 %
3.	Przebudowa drogi gminnej Łąkie - Franciszkowo	1.460.000,00	1.459.960,12	100,00 %

<b>Lp.</b>	<b>Nazwa inwestycji</b>	<b>plan wydatków</b>	<b>wydatki poniesione</b>	<b>Poziom wydatkowania (%)</b>
4.	Przebudowa drogi gminnej nr 170301C Boguchwała - Kukowo	270.000,00	269.360,57	99,76 %
5.	Przebudowa drogi gminnej nr 170320C w Żuchowie na odc. ok. 340 mb.	130.000,00	128.177,66	98,60 %
6.	Przebudowa ul. Rynek, ul. Krótkiej oraz części ul. Świerkowej w Józefkowie	23.750,00	23.748,30	99,99 %
7.	Przebudowa ulicy Spółdzielczej oraz ulicy Przemysłowej w Skępem	120.000,00	69.534,36	57,95 %
8.	Zakup i dostawa fabrycznie nowej piaskarki	35.000,00	35.000,00	100,00 %
9.	Adaptacja budynku po byłym posterunku policji do celów publicznych	45.000,00	42.770,40	95,05 %
10.	Infostrada Kujaw i Pomorza	70.738,87	24.438,87	34,55 %
11.	Zakup mobilnego zestawu do ratownictwa wodnego składającego się z samochodu terenowego i łodzi motorowej wyposażonej w sprzęt ratowniczy	10.000,00	10.000,00	100,00 %
12.	Modernizacja budynku przedszkola w Wiosce wraz z adaptacją kolejnych pomieszczeń na cele edukacyjne	380.000,00	364.649,86	95,96 %

<b>Lp.</b>	<b>Nazwa inwestycji</b>	<b>plan wydatków</b>	<b>wydatki poniesione</b>	<b>Poziom wydatkowania (%)</b>
13.	Montaż systemu klimatyzacji w budynku Publicznego Przedszkola im. Ewy Szelburg-Zarembiny w Skępem	18.932,00	18.931,31	100,00 %
14.	Zakup Zestawu do Terapii Integracji Sensorycznej do prowadzenia indywidualizacji pracy z uczniami o specjalnych potrzebach dydaktyczno - edukacyjnych do Szkoły Podstawowej w Wólce w ramach projektu pn. Wiem więcej, umiem więcej, mogę więcej!	17.630,01	0,00	0,00 %
15.	Budowa sieci kanalizacyjnej na ulicach Polnej, Widok, Widokowej, Kujawskiej, Sportowej, Kwiatowej, Płockiej, 21 Stycznia, Poziomkowej, Storczykowej, Piaskowej, Kalinowej, Jaśminowej oraz w miejscowości Józefkowo	25.000,00	235,99	0,94 %
16.	Zakup mieszadła wraz z prowadnicą	30.000,00	23.985,00	79,95 %
17.	Rozbudowa, modernizacja i wyposażenie świetlicy	12.000,00	0,00	0,00 %
<b>Razem</b>		<b>7.228.051,88</b>	<b>4.588.483,40</b>	<b>63,48 %</b>

## 1. Budowa Stacji Uzdatniania Wody w Skępem

Przedsięwzięcie polega na budowie nowej stacji uzdatniania wody w lokalizacji obecnej studni poboru wody oraz demontaż i rozbiórkę dotychczas funkcjonującej stacji.

Obiekt SUW w Skępem został wybudowany w latach 70-tych, a co za tym idzie jego stan techniczny jest niezadawalający, zaś funkcjonująca technologia uzdatniania wody powoli przestaje być odpowiednia do uzyskiwania parametrów wody odpowiadających coraz bardziej rygorystycznym normom. Dlatego też podjęto kroki zmierzające do naprawy tego stanu, tym bardziej, że stacja ta zaopatruje w wodę około 5,5 tys. mieszkańców gminy. W latach wcześniejszych opracowano projekt techniczny i uzyskano pozwolenie na budowę oraz złożono wniosek zintegrowany o dofinansowanie w ramach Regionalnego Programu Operacyjnego Województwa Kujawsko – Pomorskiego na lata 2014-2020. Inwestycja będąca częścią projektu zintegrowanego pn. Modernizacja i rozbudowa systemu gospodarki wodno-ściekowej na terenie Miasta i Gminy Skępe uzyskała dofinansowanie i w dniu 27.11.2018 r. zawarta została umowa o dofinansowanie. W 2019 roku zawarto umowę na wykonawstwo robót budowlanych oraz sprawowanie nadzoru inwestorskiego, zaś zakończenie robót przewidziano na listopad br. Realizacja robót budowlanych zakończyła się w dniu 31.12.2019 r., jednakże końcowe rozliczenie miało miejsce dopiero w 2020 roku. Z tytułu częściowej realizacji inwestycji poniesiono w 2019 roku koszt w wysokości 1.541.998,58 zł, z czego 588.256,97 zł stanowiło dofinansowanie ze środków Europejskich Funduszu Rozwoju Regionalnego. Łączna wartość zadania to kwota 4,4 mln zł.



## 2. Przebudowa drogi gminnej Babie Ławy - Czerмно

Zadanie polegało na przebudowie drogi o długości 1,1 km i szerokości 4 m. Elementem robót budowlanych było również wykonanie poboczy o szerokości 0,75 m. Konstrukcja drogi obejmowała wykonanie podbudowy grubości 20 cm oraz ułożenie masy bitumicznej o łącznej grubości 6 cm. Wartość zadania wyniosła 575.692,38 zł, a w jego koszcie partycypowały Lasy Państwowe - Nadleśnictwo Skrwilno, które na ten cel przekazały kwotę w wysokości 200.000,00 zł.





### **3. Przebudowa drogi gminnej Łąkie – Franciszkowo**

Zadanie polega na przebudowie odcinka drogi o długości 3,845 km i szerokości 5 m. Elementem robót budowlanych było także wykonanie poboczy o szerokości 0,75 m oraz odwodnienia w postaci rowów. Wykonano nawierzchnię bitumiczną z powierzchniowym utwaleniem. w ramach zadania wykonano również chodnik łączący teren szkoły podstawowej z OSP Łąkie. Koszt przedsięwzięcia wyniósł 1.459.960,12 zł. Zadanie uzyskało wsparcie z Funduszu Dróg Samorządowych w kwocie 727.895,00 zł.

### **4. Przebudowa drogi gminnej nr 170301C Boguchwała - Kukowo**

Zadanie polegało na przebudowie drogi o długości 0,55 km i szerokości 4 m. Dodatkowo zostały wykonane pobocza o szerokości 0,75 m. Nawierzchnia została wykonana na nowej podbudowie z masy bitumicznej grubości 6 cm. Koszt zadania wyniósł 269.360,57 zł, a inwestycja uzyskała wsparcie w ramach Funduszu Ochrony Gruntów Rolnych w kwocie 81.000,00 zł.





## **5. Przebudowa drogi gminnej nr 170320C w Żuchowie na odc. ok. 340 mb**

Zadanie polegało na przebudowie drogi o długości 0,32 km i szerokości 4 m. Dodatkowo wykonano pobocza o szerokości 0,75 m. Dokonano również utrwalenia powierzchniowego istniejącej nawierzchni drogi. Koszt inwestycji wyniósł 128.177,66 zł.



## **6. Przebudowa ulicy Rynek, ul. Krótkiej oraz części ul. Świerkowej w Józefkowie**

Planowana do przebudowy ul. Rynek, ul. Krótka oraz części ul. Świerkowej w Józefkowie. W ramach realizacji zadania zostanie wykonana nawierzchnia jezdni z masy bitumicznej gr. 6 cm na pełnej podbudowie grubości 23 cm. Długość 320 m, szerokość od 3 do 5 m. Na rok 2020 planowana jest do realizacji część ul. Świerkowej długości 147 m. Przewidywany koszt to 160.000,00 zł.

## 7. Przebudowa ulicy Spółdzielczej oraz ulicy Przemysłowej w Skępem

Zadanie polega na gruntownej przebudowie ulicy Spółdzielczej i Przemysłowej w Skępem. Obecnie jest realizowany projekt techniczny umożliwiający uzyskanie pozwolenia na budowę. Przewidywany termin zakończenia prac projektowych to lipiec 2020 r., projekt techniczny zawierał będzie branże drogową oraz sanitarną (odwodnienie). w projekcie zakłada się wykonanie nowej podbudowy oraz nawierzchni bitumicznej na całej długości inwestycji wraz z chodnikami. Szerokość dróg projektuje się w granicach 5 - 6 m.

## 8. Zakup i dostawa fabrycznie nowej piaskarki

Zadanie polegało na zakupie fabrycznie nowego urządzenia, które będzie wykorzystane w działaniach związanych z zimowym utrzymaniem dróg i będzie służyć do posypywania mieszanką piasku i soli ciągów komunikacyjnych znajdujących się na terenie Miasta i Gminy Skępe. Zmienne warunki atmosferyczne w okresie zimowym, opady śniegu i deszczu oraz odwilże sprawiają, że drogi gminne wymagają częstej interwencji zapobiegającej oblodzeniu. Zakup nowej piaskarki, która będzie wykorzystywana jednocześnie z już posiadaną przez Miasto i Gminę Skępe pozwoli na skrócenie czasu pomiędzy zaistnieniem zjawiska oblodzenia, a jego usunięciem, co zdecydowanie przełoży się na bezpieczeństwo użytkowników dróg. Wartość zadania wyniosła 35.000,00 zł.



## **9. Adaptacja budynku po byłym posterunku policji do celów publicznych**

Zadanie polega na adaptacji budynku po byłym posterunku policji w Skępem na potrzeby Miejsko-Gminnego Ośrodka Pomocy Społecznej w Skępem. Obecna siedziba MGOPS zlokalizowana jest na drugiej kondygnacji budynku Urzędu Miasta i Gminy. W celu podjęcia tych działań w 2018 r. zakupiono nieruchomość gruntową działki o nr ewid. 154/2, zabudowaną położoną w miejscowości Skępe przy ul. Dworcowej nr 9 o powierzchni 0,0783 ha. W 2019 roku zaś rozpisano zapytanie ofertowe na wykonanie dokumentacji technicznej oraz zawarto umowę z wykonawcą, który złożył najkorzystniejszą ofertę. Dokumentacja została przekazana zamawiającemu w drugiej połowie roku, a łączny koszt zadań projektowych, a tym samym zadania wyniósł w 2019 r. 42.770,40 zł.

## **10. Infostrada Kujaw i Pomorza 2.0**

Projekt realizowany jest przez Samorząd Województwa Kujawsko - Pomorskiego w ramach Regionalnego Programu Operacyjnego, natomiast Miasto i Gmina Skępe jest partnerem i odbiorcą usług, będących jego rezultatem. Celem projektu jest wsparcie gospodarczego i społecznego rozwoju województwa kujawsko-pomorskiego poprzez podniesienie efektywności działań administracji samorządowej oraz jakości usług publicznych. Projekt zgodnie z założeniami realizowany będzie w latach 2017-2021. należy zaznaczyć, iż kwoty wydatkowane w ramach projektu stanowią wkład własny w wysokości 15%. W 2019 roku nie poniesiono żadnych wydatków bieżących związanych z inwestycją

## **11. Zakup mobilnego zestawu do ratownictwa wodnego składającego się z samochodu terenowego i łodzi motorowej wyposażonej w sprzęt ratowniczy**

Zadanie polega na zakupie fabrycznie nowego terenowego samochodu z napędem 4x4 oraz łodzi motorowej ze sprzętem ratowniczym takim jak: boje, motopompa czy zapora olejowa. Sprzęt będzie wykorzystywany przez służby ratownicze działające na akwenach wodnych Miasta i Gminy Skępe. Dofinansowanie w wysokości 10 tys. zł w formie dotacji zostało rozdysponowane w oparciu o dyspozycję art. 22 ustawy o bezpieczeństwie osób przebywających na obszarach wodnych.

## **12. Modernizacja budynku przedszkola w Wiosce wraz z adaptacją kolejnych pomieszczeń na cele edukacyjne**

Zadanie polega na modernizacji istniejącego budynku przedszkola oraz adaptacji na cele edukacyjne przyległych budynków biurowych po byłym Państwowym Gospodarstwie Rolnym i zabytkowej oficyny. Działania te pozwolą na zwiększenie o 50 osób, liczby miejsc przedszkolnych w budynku. Wśród poczynionych działań należy wymienić pozyskanie obiektu od dotychczasowego właściciela – Agencji Nieruchomości Rolnych oraz wykonanie projektu technicznego zadania, a opracowana dokumentacja będzie podstawą do aplikowania o środki zewnętrzne w ramach Regionalnego Programu Operacyjnego Województwa Kujawsko – Pomorskiego na lata 2014-2020. Stosowny wniosek zostanie złożony w II kwartale 2019 r.. W celu jego przygotowania zlecono m. in. opracowanie studium wykonalności. Ponadto zaszła konieczność dokonania zmian projektu technicznego oraz uzyskania zamiennego pozwolenia na budowę. W 2019 r. wykonano również część prac budowlanych, a wysokość kosztów poniesionych w 2019 roku w związku z realizowanym zadaniem wyniosła 364.649,86 zł.

## **13. Montaż systemu klimatyzacji w budynku Publicznego Przedszkola im. Ewy Szelburg-Zarembiny w Skępem**

Zadanie inwestycyjne zostało zrealizowane w II półroczu 2019 r. i związane było z tym, iż w upalne dni temperatura w przedszkolu przekracza dopuszczalne normy, a dzieci przebywają w salach o temperaturze przekraczającej 30 stopni C. Przebywanie w takich warunkach zagraża zdrowiu i bezpieczeństwu dzieci, a zakupione wentylatory i cyrkulatory nie przynoszą oczekiwanych efektów. Całkowity koszt zadania wyniósł 18.931,31 zł.

## **14. Zakup Zestawu do Terapii Integracji Sensorycznej do prowadzenia indywidualizacji pracy z uczniami o specjalnych potrzebach dydaktyczno - edukacyjnych do szkoły Podstawowej w Wólce w ramach projektu pn. **Wiem więcej, umiem więcej, mogę więcej!****

Zadanie polega na zakupie do Szkoły Podstawowej w Wólce zestawu do terapii integracji sensorycznej. wykorzystywany on będzie do pracy z uczniami o specjalnych potrzebach dydaktyczno - edukacyjnych tj. redukcji rozpoznanych wśród

nich deficytów. Inwestycja realizowana jest w związku z wdrażanym projektem pn. Wiem więcej, umiem więcej, mogę więcej!, który dofinansowany jest ze środków Europejskiego Funduszu Społecznego w ramach Regionalnego Programu Operacyjnego Województwa Kujawsko - Pomorskiego na lata 2014-2020. Zadanie nie zostało zrealizowane w 2019 r., w związku z faktem, że cena najkorzystniejszej oferty złożonej w ogłoszonym przetargu przekroczyła kwotę jaką zamawiający mógł przeznaczyć na sfinansowanie zadania.

#### **15. Budowa sieci kanalizacyjnej na ulicach Polnej, Widok, Widokowej, Kujawskiej, Sportowej, Kwiatowej, Płockiej, 21 Stycznia, Poziomkowej, Storczykowej, Piaskowej, Kalinowej, Jaśminowej oraz w miejscowości Józefkowo**

Zadanie polega na budowie około 8 km sieci kanalizacyjnej, której zadaniem jest ostateczne skanalizowanie aglomeracji wodno-ściekowej gminy Skępe (Skępe, Wioska i Józefkowo). W 2018 r. zakończone zostały prace projektowe oraz złożono wniosek zintegrowany o dofinansowanie w ramach Regionalnego Programu Operacyjnego Województwa Kujawsko – Pomorskiego na lata 2014-2020. Inwestycja będąca częścią projektu zintegrowanego pn. Modernizacja i rozbudowa systemu gospodarki wodno-ściekowej na terenie Miasta i Gminy Skępe uzyskała dofinansowanie i w dniu 27.11.2018 r. zawarta została umowa o dofinansowanie. W drugiej połowie 2019 roku rozpisano przetarg nieograniczony oraz zawarto umowę z wyłonionym wykonawcą. Zgodnie z podpisaną umową realizacja robót budowlanych rozpocznie się w 2020 r.. W 2019 r. w ramach inwestycji poniesiono koszty w kwocie 235,99 zł, co było związane z uzyskaniem warunków energetycznych.

#### **16. Zakup mieszadła wraz z prowadnicą**

W związku z uszkodzeniem prowadnicy wraz z mieszadłem w reaktorze biologicznym Miejsko Gminnej Oczyszczalni Ścieków w Skępem zakupiono uszkodzone elementy oraz zlecono specjalistycznej firmie zdemontowanie uszkodzonych elementów wraz z montażem nowej prowadnicy z mieszadłem. Całkowity koszt naprawy i zakupu części prowadnicy to wyniósł 23.985,00 zł.

## **17. Rozbudowa, modernizacja i wyposażenie świetlicy wiejskiej w Wiosce wraz infrastrukturą towarzyszącą**

Zadanie będzie polegać na przebudowie obiektu OSP, który docelowo ma służyć zarówno potrzebom OSP, jak i pełnić funkcję świetlicy. Zgodnie z opracowaną dokumentacją projektową parter budynku służyć będzie zarówno druhom strażakom, jak i wszystkim mieszkańcom sołectwa i gminy. Co do zasady funkcja tych pomieszczeń pozostanie bez zmian. Część budynku służąca celom bojowym tj. garaże zostanie wyposażona w łazienkę. Parter budynku zostanie gruntownie i kompleksowo odnowiony. Dobudowane piętro pełnić będzie funkcje typowe dla świetlic wiejskich. I tak znajdą się tam m.in. sala konferencyjna, sala przeznaczona dla koła gospodyń wiejskich, sala edukacji ekologicznej i kafejka internetowa. Budynek zyska nowy dach i elewację, zaś jego otoczenie ciągi komunikacyjne. Przedsięwzięcie zostanie zgłoszone do konkursu w ramach działania 7.1 Regionalnego Programu Operacyjnego Województwa Kujawsko – Pomorskiego na lata 2014-2020, którego organizatorem będzie LGD Region Południe. Po uzyskaniu dofinansowania zostaną wykonane roboty budowlane we wskazanym powyżej zakresie.

Część przedsięwzięć inwestycyjnych jak również wydatków bieżących realizowana była z wykorzystaniem środków zewnętrznych, wśród których wymienić można dotacje rozwojowe oraz pozostałe wsparcie udzielane przez różnorakie instytucje w ramach realizowanych przez nie programów.

### Dotacje rozwojowe w 2019 roku

Lp.	Podmiot udzielający dotacji dotację	Podmiot przekazujący środki finansowe	Program, w ramach którego została przekazana dotacja	Inwestycja / przedsięwzięcie objęte dotacją	Plan dotacji na 2019 r. w zł	Wysokość przekazanej dotacji w 2019 r. w zł	Uwagi (w tym w zakresie nie zrealizowania założonego planu)
1.	Urząd Marszałkowski Województwa Kujawsko - Pomorskiego	Agencja Restrukturyzacji i Modernizacji Rolnictwa	Program Rozwoju Obszarów Wiejskich na lata 2014-2020	Rozbudowa Stacji Uzdatniania Wody w Wólce	612.813,00	612.812,25	
2.	Urząd Marszałkowski Województwa Kujawsko - Pomorskiego	Urząd Marszałkowski Województwa Kujawsko - Pomorskiego	Regionalny Program Operacyjny Województwa Kujawsko - Pomorskiego	Budowa Stacji Uzdatniania Wody w Skępem	1.147.785,17	588.256,97	Zgodnie z umową zakończenie inwestycji planowane było na dzień koniec listopada 2019 r., jednakże ze względu na uzasadnione prośbę Wykonawcy został on zmieniony na 31.12.2019 r. Tym samym możliwość złożenia wniosku o płatność

	Pomorskiego		na lata 2014-2020				nastąpiła dopiero po odbiorze zadania i wystawieniu przez Wykonawcę i inspektora nadzoru inwestorskiego faktur końcowych.
3.	Urząd Marszałkowski Województwa Kujawsko - Pomorskiego	Agencja Restrukturyzacji i Modernizacji Rolnictwa	Program Rozwoju Obszarów Wiejskich na lata 2014-2020	Przebudowa i wyposażenie świetlicy wiejskiej w Żuchowie	242.000,00	230.391,69	Mniejsza wartość dotacji wynika z faktu mniejszych kosztów zadania w stosunku do założeń, a tym samym zmniejszenia dotacji, która naliczana jest procentowa od wysokości kosztów kwalifikowanych.
4.	Urząd Marszałkowski Województwa Kujawsko - Pomorskiego	Urząd Marszałkowski Województwa Kujawsko – Pomorskiego	Program Operacyjny Województwa Kujawsko-Pomorskiego na lata 2014-2020	Infostrada Kujaw i Pomorza 2.0	60.128,03	20.773,03	Nastąpiła zmiana harmonogramu realizacji projektu przez Urząd Marszałkowski wynikająca z przedłużających się procedur wewnętrznych
5.	Urząd Marszałkowski	Urząd Marszałkowski	Program Operacyjny	Wiem więcej,	587.999,79	685.910,19	



	ki Województw a Kujawsko - Pomorskiego	Województwa Kujawsko – Pomorskiego	Województw a Kujawsko- Pomorskiego na lata 2014- 2020	umiem więcej, mogę więcej			
<b>Podsumowanie</b>					<b>2.650.725,99</b>	<b>2.138.144,13</b>	

Pozostałe dotacje w 2019 roku

Lp.	Podmiot udzielający dotacji dotację	Podmiot przekazujący środki finansowe	Program, w ramach którego została przekazana dotacja	Inwestycja / przedsięwzięcie objęte dotacją	Plan dotacji na 2019 r. w zł	Wysokość przekazanej dotacji w 2019 r. w zł	Uwagi w tym w zakresie nie zrealizowania założonego planu
1.	Lasy Państwowe - Nadleśnictwo Skrwilno	Lasy Państwowe - Nadleśnictwo Skrwilno	-----	Przebudowa drogi gminnej Babie Ławy – Czermno	200.000,00	200.000,00	
2.	Kujawsko – Pomorski Urząd Wojewódzki w Bydgoszczy	Kujawsko – Pomorski Urząd Wojewódzki w Bydgoszczy	Funduszu Dróg Samorządowych	Przebudowa drogi gminnej Łąkie – Franciszkowo	727.895,00	727.895,00	
3.	Urząd Marszałkowski Województwa	Urząd Marszałkowski Województwa	Budowa lub modernizacja dróg dojazdowych	Przebudowa drogi gminnej nr 170301C	81.000,00	81.000,00	

	Kujawsko – Pomorskiego	Kujawsko - Pomorskiego	do gruntów rolnych	Boguchwała – Kukowo			
4.	Wojewódzki Fundusz Ochrony Środowiska i Gospodarki Wodnej w Toruniu	Wojewódzki Fundusz Ochrony Środowiska i Gospodarki Wodnej w Toruniu	Program priorytetowy Azbest 2019-2020	Demontaż, transport i unieszkodliwianie wyrobów zawierających azbest z terenu Miasta i Gminy Skępe	40.000,32	26.090,54	Niższa kwota dotacji wynika z oszczędności związanych z przeprowadzonym zapytaniem ofertowym
5.	Wojewódzki Fundusz Ochrony Środowiska i Gospodarki Wodnej w Toruniu	Wojewódzki Fundusz Ochrony Środowiska i Gospodarki Wodnej w Toruniu	Program priorytetowy ochrona przyrody 2019	Zadrzewienie i zakrzewienie terenów użyteczności publicznej w miejscowościach Skępe i Żuchowo	9.260,00	9.260,00	
<b>Podsumowanie</b>					<b>1.058.155,32</b>	<b>1.044.245,54</b>	

#### 4. Wieloletnia Prognoza Finansowa

Podstawowym zadaniem WPF jest określenie zdolności inwestycyjnej i kredytowej Miasta i Gminy Skępe w kontekście realizacji planu inwestycyjnego.

Prezentuje ona limity wydatków określone dla każdego przedsięwzięcia, obejmuje prognozę kwoty długu oraz odzwierciedla wskaźniki zadłużenia na przestrzeni lat objętych prognozą.

Najbardziej istotnym elementem jest prognoza zadłużenia gdyż to ona determinuje możliwości rozwojowe gminy w kolejnych latach.

Prognoza limitu zadłużenia i spłaty rat na dzień 31.12...

<b>Rok</b>	<b>Kwota długu</b>	<b>Spłata długu</b>
2019	14 751 099,00 zł	1 028 658,00 zł
2020	14 893 321,00 zł	857 778,00 zł
2021	13 412 216,00 zł	1 481 105,00 zł
2022	12 089 558,00 zł	1 322 658,00 zł
2023	10 624 458,00 zł	1 465 100,00 zł
2024	9 409 000,00 zł	1 215 458,00 zł
2025	7 929 500,00 zł	1 479 500,00 zł
2026	6 349 800,00 zł	1 579 700,00 zł
2027	4 931 100,00 zł	1 418 700,00 zł
2028	3 512 400,00 zł	1 418 700,00 zł
2029	2 033 700,00 zł	1 478 700,00 zł

<b>Rok</b>	<b>Kwota długu</b>	<b>Splata długu</b>
2030	915 000,00 zł	1 118 700,00 zł
2031	657 500,00 zł	257 500,00 zł
2032	400 000,00 zł	257 500,00 zł
2033	300 000,00 zł	100 000,00 zł
2034	150 000,00	150 000,00 zł
2035	0,00	150 000,00 zł

## **5. Realizacja budżetu obywatelskiego (partycypacyjnego)**

Budżet obywatelski jest ważnym narzędziem polityki lokalnej, gdyż daje możliwość decydowania o wydatkowaniu środków mieszkańcom.

W Mieście i Gminie Skępe funkcjonuje on w formie funduszu sołeckiego, który został uregulowany odpowiednią ustawą.

W 2019 roku w ramach tego instrumentu wydatkowano kwotę 311.369,92 zł.

**Zestawienie zbiorcze z wykonania wydatków funduszu sołeckiego według poszczególnych sołectw**

Lp.	Nazwa jednostek pomocniczych	Kwota ogółem	Przedsięwzięcia (zadania)	Wykonanie wydatków funduszu sołeckiego na dzień 31.12.2019 r.
1.	Boguchwała	16.649,61	<ul style="list-style-type: none"> <li>– zakup materiałów do remontu dróg</li> <li>– melioracje - konserwacje gminnych rowów melioracyjnych</li> <li>– zakup materiałów do wykonania przepustu</li> <li>– odśnieżanie dróg</li> <li>– organizacja warsztatów i zajęć promujących sołectwo</li> </ul>	<p align="right">11.973,61</p> <p align="right">1.998,75</p> <p align="right">1.500,00</p> <p align="right">324,00</p> <p align="right">454,80</p>
				<b>Razem 16.251,16</b>

2.	Czermno	21.052,82	– zakup materiałów do remontu dróg	19.000,00
			– organizacja warsztatów i zajęć promujących sołectwo	479,05
			– odśnieżanie dróg gminnych	486,00
			– melioracje - konserwacje gminnych rowów melioracyjnych	998,76
				<b>Razem 20.963,81</b>
3.	Franciszkowo	12.796,81	– zakup materiałów do remontu dróg	11.291,81
			– odśnieżanie dróg	805,00
			– organizacja warsztatów i zajęć promujących sołectwo	495,00
				<b>Razem 12.591,81</b>
			– zakup materiałów do remontu dróg	12.000,002

4.	Huta	17.062,41	– organizacja warsztatów i zajęć promujących sołectwo	244,69
			– zakup materiałów i wyposażenia do świetlicy wiejskiej	3.530,71
			– odśnieżanie dróg	486,00
			– zakup strojów sportowych dla sołeckiej drużyny piłkarskiej	799,49
				<b>Razem 17.060,89</b>
5.	Jarczewo	21.282,15	– zakup materiałów do remontu dróg	15.500,00
			– organizacja warsztatów i zajęć promujących sołectwo	1.506,00
			– odśnieżanie dróg gminnych	302,40
			– zakup materiałów i wyposażenia do świetlicy wiejskiej	3.181,89
			– zakup dwóch lusterek drogowych w celu zamontowania na drodze gminnej w miejscowości Jarczewo	791,00
				<b>Razem 21.281,29</b>



6.	Likiec	18.942,95	– zakup materiałów do remontu dróg	13.142,95
			– melioracje - konserwacje gminnych rowów melioracyjnych	3.499,78
			– organizacja warsztatów i zajęć promujących sołectwo	999,99
			– odśnieżanie dróg gminnych	648,00
			– zakup wyposażenia i środków czystości do świetlicy wiejskiej	642,79
				<b>Razem 18.933,51</b>
7.	Lubówiec	16.190,95	– zakup materiałów do remontu dróg	8.000,00
			– zakup elementów ogrodzenia świetlicy wiejskiej	4.881,10
			– zakup materiałów i wyposażenia do świetlicy wiejskiej	3.000,00
			– organizacja warsztatów i zajęć promujących sołectwo	155,00

			– odśnieżanie dróg gminnych	151,20
				<b>Razem 16.187,30</b>
8.	Łąkie	31.648,02	– zakup materiałów do remontu dróg	20.000,00
			– melioracje - konserwacje gminnych rowów melioracyjnych	3.487,05
			– organizacja warsztatów i zajęć promujących sołectwo	1.686,79
			– zakup materiałów i wyposażenia do świetlicy wiejskiej	2.148,00
			– odśnieżanie dróg gminnych	500,00
			– zakup elementów ogrodzenia, materiałów do wykonania ogrodzenia oraz nawóz na boisko sportowe w Łąkiem	3.490,67
			– zakup farb i materiałów remontowych na odnowienie elementów placu zabaw dla dzieci	300,00
				<b>Razem 31.612,51</b>

9.	Ławiczek	14.310,41	– zakup materiałów do remontu dróg	14.310,41
				<b>Razem 14.310,41</b>
10.	Moczadła	24.355,22	– zakup materiałów do remontu dróg	20.455,22
			– melioracje - konserwacje gminnych rowów melioracyjnych	2.373,90
			– zakup materiałów i wyposażenia do świetlicy wiejskiej w Kukowie	997,91
			– odśnieżanie dróg gminnych	200,00
			– organizacja warsztatów i zajęć promujących sołectwo	323,15
				<b>Razem 24.350,18</b>
			– zakup materiałów do remontu dróg	12.000,00

11.	Sarnowo	12.934,41	– odśnieżanie dróg gminnych	644,00
			– organizacja warsztatów i zajęć promujących sołectwo	192,00
				<b>Razem 12.836,00</b>
12.	Rumunki Skępskie	14.539,74	– zakup materiałów do remontu dróg	13.500,00
			– organizacja warsztatów i zajęć promujących sołectwo	155,00
			– odśnieżanie dróg gminnych	202,50
				<b>Razem 13.857,50</b>
13.	Wioska	26.052,29	– zakup elementów na doposażenie placu zabaw na terenie sołectwa	9.950,00
			– organizacja warsztatów i zajęć promujących sołectwo	2.120,56
			– zakup elementów umundurowania członków OSP Wioska	4.000,00
			– zakup materiałów do remontu dróg	

			– zakup drzew i krzewów w zalesienia terenu sołectwa	2.000,00
			– zakup sprzętu muzycznego do świetlicy wiejskiej	1.930,00
			– zakup materiałów i dekoracji na występ teatralny dzieci i młodzieży z okazji dożynek	1.500,00
			– zakup materiałów i uszycie strojów teatralnych na występy okolicznościowe dla mieszkańców sołectwa	499,97
				1.190,00
				<b>Razem 23.190,53</b>
14.	Wólka	36.051,23	– zakup materiałów do remontu dróg	27.000,00
			– zakup klimatyzacji do świetlicy wiejskiej	3.099,99
			– melioracje - konserwacje gminnych rowów melioracyjnych	2.999,80
			– odśnieżanie dróg gminnych	1.404,54

			– organizacja warsztatów i zajęć promujących sołectwo	545,99
			– zakup strojów sportowych dla drużyny piłkarskiej z sołectwa Wólka	1.000,00
				<b>Razem 36.050,32</b>
15.	Żagno	29.629,89	– przebudowa ul. Rynek, ul. Krótkiej oraz części ul. Świerkowej w Józefkowie	5.913,30
			– odśnieżanie dróg gminnych	253,20
			– zakup elementów do wykonania barierki na mostku przy drodze Józefkowo-Huta	3.198,00
			– organizacja warsztatów i zajęć promujących sołectwo	
			– zakup ławek w celu zamontowania przy budynku świetlicy wiejskiej	551,47
			– zakup lustra drogowego w celu zamontowania na	998,00

			skrzyżowaniu dróg w sołectwie	
			– zakup wyposażenia do świetlicy wiejskiej w Józefkowie	454,00
				246,00
				<b>Razem 11.613,97</b>
16.	Żuchowo	20.364,81	– przebudowa drogi gminnej nr 170320C w Żuchowie na odc. ok. 340 mb	14.600,00
			– zakup materiałów i wyposażenia oraz konserwacja i utrzymanie świetlicy wiejskiej	2.866,11
			– zakup materiałów remontowych w celu poszerzenia podejścia z parkingu przy świetlicy wiejskiej	313,02
			– rozgraniczenie drogi gminnej od mostku do zakrętu w miejscowości Żuchowo	

			– organizacja warsztatów i zajęć promujących sołectwo	1.770,00
			– zakup materiałów do naprawy przepustu	209,60
				520,00
				<b>Razem 20.278,73</b>
<b>Razem</b>	333.863,72			<b>311.369,92</b>



#### IV. INFORMACJA O STANIE MIENIA KOMUNALNEGO

Powierzchni Miasta i Gminy Skępe wynosi 17.261 ha. Największy udział w powierzchni Miasta i Gminy mają użytki rolne, stanowiące 54,29% terenów. Powierzchnie leśne oraz grunty zadrzewione stanowią 39,44%, natomiast tereny zabudowane i zurbanizowane to 3,66 % obszaru Miasta i Gminy Skępe. Funkcjonalna struktura przestrzeni Miasta i Gminy Skępe wpływa na jej strukturę własnościową. Grunty te stanowią własność Skarbu Państwa, Miasta i Gminy Skępe, osób fizycznych, spółdzielni, kościołów, powiatu, województwa oraz osób prawnych. Szczegółowe dane na temat własności gruntów przedstawia zamieszczona poniżej tabela.

Struktura własności gruntów	Powierzchnia(ha)		Udział(%)	
	Miasto	Obszar wiejski	Miasto	Obszar miejski
Grunty Skarbu Państwa	244	6.040	33	35,26
Grunty Zasobu Własności Rolnej Skarbu Państwa	0	143	0	0,85
Grunty w zarządzie Państwowego Gospodarstwa Leśnego Lasy Państwowe	25	2778	3,38	16,21
Grunty w zarządzie państwowych jednostek organizacyjnych	6	25	0,82	0,14
Pozostałe grunty Skarbu Państwa	213	3094	28,80	18,06
Grunty Skarbu Państwa przekazane w użytkowanie wieczyste	18	35	2,40	0,20
Grunty Miasta i Gminy Skępe	66	383	8,05	0,66

Struktura własności gruntów	Powierzchnia(ha)		Udział(%)	
	Miasto	Obszar wiejski	Miasto	Obszar miejski
Grunty Miasta i Gminy Skępe przekazane w użytkowanie wieczyste	2	0	0,26	0
Grunty będące własnością samorządowych osób prawnych	0	2	0	0,01
Grunty osób fizycznych	390	10.309	52,00	60,20
Grunty osób fizycznych wchodzące w skład gospodarstw rolnych	157	9.127	20,93	52,87
Grunty osób fizycznych nie wchodzące w skład gospodarstw rolnych	233	1.178	31,07	6,82
Grunty spółdzielni	2	0	0,25	0
Grunty kościołów i związków wyznaniowych	8	3	1,05	0,02
Grunty powiatów	7	46	0,93	0,27
Grunty województw	0	3	0	0,02
Grunty pozostałych osób prawnych	8	440	1,05	2,60
<b>Razem:</b>	<b>745</b>	<b>17.126</b>	<b>100</b>	<b>100</b>

**Tabel. 11.Struktura własności gruntów na terenie Miasta i Gminy Skępe**

Struktura własności gruntów Miasta i Gminy Skępe, przedstawiona w tabeli, ukazuje dominującą rolę własności prywatnej osób fizycznych(52,16 %-teren miasta, 59,72% teren wiejski), z czego gospodarstwa rolne stanowią 20,93% na terenie miejskim i 52,87% na obszarze wiejskim.

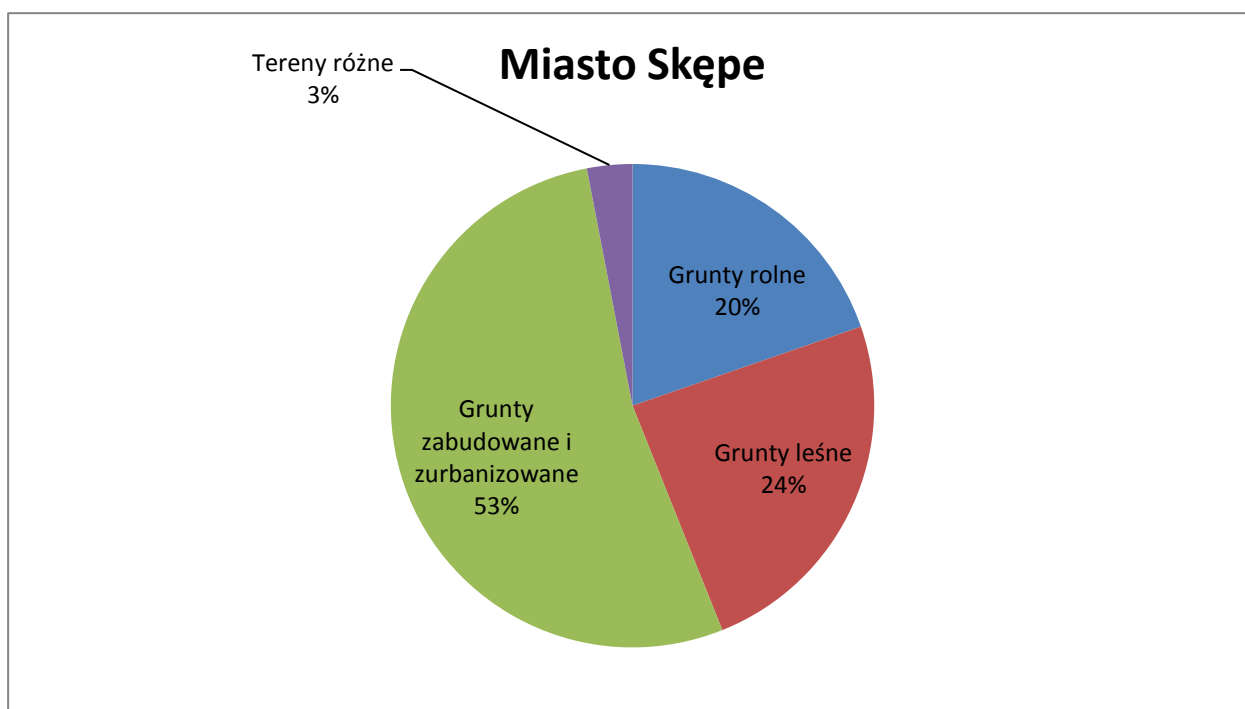
Mienie komunalne Miasta i Gminy Skępe według klasyfikacji ewidencji gruntów przedstawia poniższa tabel.

Tabela 12. Mienie Miasta i Gminy Skępe według rodzajów użytków

Rodzaj Użytku	Powierzchnia(Ha)	
	Miasto	Obszar Wiejski
<b>Grunty rolne:</b>	<b>13</b>	<b>26</b>
<b>Grunty orne</b>	7	12
<b>Łąki</b>	3	1
<b>Pastwiska</b>	1	1
<b>Grunty pod rowami</b>	0	12
<b>Nie użytki</b>	2	0
<b>Grunty leśne</b>	<b>16</b>	<b>0</b>
<b>Grunty zabudowane i zurbanizowane</b>	<b>35</b>	<b>222</b>
<b>Tereny mieszkaniowe</b>	1	0
<b>Inne tereny zabudowane</b>	5	3

Rodzaj Użytku	Powierzchnia(Ha)	
	Miasto	Obszar Wiejski
Tereny rekreacyjno - wypoczynkowe	2	
Drogi	27	219
Tereny różne	2	0
<b>Razem:</b>	<b>66</b>	<b>383</b>

Wykres 11. Podział gruntów komunalnych na terenie miasta według klasyfikacji gruntowej



Wykres 12 Podział gruntów komunalnych na terenie wiejskim według klasyfikacji gruntowej



## Dane o zmianach w stanie mienia komunalnego

### Rok 2016

#### 1. Nabycie mienia w drodze cywilno - prawnej

- a) działka nr ew. 49/1 o pow. 0,0500 ha położona w miejscowości Lubówiec, gmina Skępe, zabudowana budynkiem handlowo - usługowym - z przeznaczeniem na świetlicę wiejską - 45.000,00 zł.
- b) Nieodpłatne nabycie od Agencji Nieruchomości Rolnych nieruchomości położonych w miejscowości Wioska:
  - ✓ lokalu użytkowo - biurowego o pow. 214,16 m<sup>2</sup> - wartość 187.900,00 zł,
  - ✓ lokal użytkowy - "Przedszkole" o pow. 289,75 ha - wartość 354.700,00 zł
  - ✓ budynek mieszkalny o pow. 124,13 m<sup>2</sup> - wartość 90.000,00 zł
  - ✓ działka nr ew. 33/9 o pow. 0,0656 ha(udział66392/120473) - wartość 4.400,00 zł
  - ✓ działka nr ew. 33/19 o pow. 0,0291 ha - wartość 56.131,00 zł
  - ✓ działka nr ew. 33/8 o pow. 0,4545 ha - wartość 23.753,88 zł

2. Działki przejęte na podstawie decyzji Burmistrza Miasta i Gminy Skępe zgodnie z art. 98 ust. 1 ustawy z dnia 21 sierpnia 1997r. o gospodarce nieruchomościami(Dz. U z 2018r., poz. 2204 ze zm.):

- ✓ 23/1 o pow. 0,1291 ha położona w miejscowości Wólka
- ✓ 23/2 o pow. 0,1085 ha położona w miejscowości Wólka

**Łączna powierzchnia nabytych nieruchomości w roku 2016 wynosi 0,5992 ha**

#### **Rok 2017**

3. Nabycie mienia w drodze cywilno - prawnej

- a) działka nr ew. 197/1 o pow. 0,0282 ha położona w miejscowości Żagno, gmina Skępe - 2.900,00 zł
- b) zamian działki nr ew. 317/2 o pow. 0,0115 ha będącej własnością osoby fizycznej na działkę nr ew. 318/1 o pow. 0,0242 ha będącej własnością Miasta i Gminy Skępe, położonych w mieście Skępe(dopłata 9.263,55 zł na rzecz UMIG Skępe).
- c) nieodpłatne nabycie od PKP prawa użytkowania wieczystego gruntu - działki nr ew. 571/3 o pow. 0,5420 ha położonej w miejscowości Czeremo - wartość 23.156,88
- d) nieodpłatne nabycie od PKP prawa użytkowania wieczystego gruntu - działki nr ew. 67/5 o pow. 0,0455 ha, 67/8 o pow. 0,4854 ha, 791/3 o pow. 0,8270 ha, 67/4 o pow. 0,8727 ha, 791/5 o pow. 1,2976 ha położonych w mieście Skępe - wartość 177.715,35 zł

**Łączna powierzchnia nabytych nieruchomości w roku 2017 wynosi 4,1341 ha**

#### **Rok 2018**

4. Nabycie mienia w drodze cywilno - prawnej

- a) działka nr ew. 265 o pow. 0,0800 ha w mieście Skępe - z przeznaczeniem pod urządzenia infrastruktury technicznej - 32.500,00zł.
- b) działka nr ew. 264 o pow. 0,0100 ha w mieście Skępe - z przeznaczeniem pod urządzenia infrastruktury technicznej - 4.100,00 zł.
- c) działka nr ew. 154/2 o pow. 0,0783 ha w mieście Skępe, zabudowana budynkiem po byłym posterunku Policji wraz z garażem - 44.575,20 zł

(cena uwzględnia 90% bonifikatę od ceny nieruchomości określonej przez rzeczoznawcę majątkowego przyznanej przez Wojewodę Kujawsko - Pomorskiego).

5. Sprzedaż działki nr ew. 3/65 o pow. 0,0090 ha w miejscowości Wólka, gmina Skępe na poszerzenie sąsiedniej nieruchomości - 2.952,00 zł.
6. Działki przejęte na podstawie decyzji Burmistrza Miasta i Gminy Skępe zgodnie z art. 98 ust. 1 ustawy z dnia 21 sierpnia 1997r. o gospodarce nieruchomościami(Dz. U z 2018r., poz. 2204 ze zm.):
  - ✓ 935/6 o pow. 0,0197 ha położona w mieście Skępe,
  - ✓ 935/4 o pow. 0,0029 ha położona w mieście Skępe,
  - ✓ 938/11 o pow. 0,0246 ha położona w mieście Skępe,
  - ✓ 938/13 o pow. 0,0192 ha położona w mieście Skępe,
  - ✓ 945/6 o pow. 0,0411 ha położona w mieście Skępe,
  - ✓ 945/10 o pow. 0,0067 ha położona w mieście Skępe,
7. Działki przejęte na podstawie decyzji Starosty Lipnowskiego zgodnie z art. 12 ust. 4 pkt 2 ustawy z dnia 10 kwietnia 2003 roku o szczegółowych zasadach przygotowania i realizacji inwestycji w zakresie dróg publicznych (Dz. U z 2018r., poz. 1474 ze zm.):
  - ✓ 466/1 o pow. 0,0346 ha położona w miejscowości Żagno
  - ✓ 472/1 o pow. 0,0101 ha położona w miejscowości Żagno
  - ✓ 187/1 o pow. 0,0331 ha położona w miejscowości Żagno
  - ✓ 350/1 o pow. 0,0038 ha położona w miejscowości Żagno
  - ✓ 320/1 o pow. 0,0045 ha położona w miejscowości Żagno
  - ✓ 196/1 o pow. 0,0029 ha położona w miejscowości Żagno
  - ✓ 2163/7 o pow. 0,0077 ha położona w miejscowości Żagno
  - ✓ 188/1 o pow. 0,0006 ha położona w miejscowości Żagno
  - ✓ 473/1 o pow. 0,0380 ha położona w miejscowości Żagno
  - ✓ 2163/5 o pow. 0,0025 ha położona w miejscowości Żagno
  - ✓ 174/6 o pow. 0,0040 ha położona w miejscowości Żagno
  - ✓ 174/8 o pow. 0,0019 ha położona w miejscowości Żagno
  - ✓ 165/3 o pow. 0,0022 ha położona w miejscowości Żagno
  - ✓ 166/10 o pow. 0,0157 ha położona w miejscowości Żagno
  - ✓ 166/6 o pow. 0,0008 ha położona w miejscowości Żagno
  - ✓ 178/1 o pow. 0,0160 ha położona w miejscowości Żagno
  - ✓ 179/1 o pow. 0,0219 ha położona w miejscowości Żagno

- ✓ 191/1 o pow. 0,0142 ha położona w miejscowości Żagno
- ✓ 194/1 o pow. 0,1183 ha położona w miejscowości Żagno
- ✓ 166/8 o pow. 0,0017 ha położona w miejscowości Żagno
- ✓ 189/1 o pow. 0,0129 ha położona w miejscowości Żagno
- ✓ 190/1 o pow. 0,0055 ha położona w miejscowości Żagno
- ✓ 192/1 o pow. 0,0447 ha położona w miejscowości Żagno
- ✓ 468/1 o pow. 0,0786 ha położona w miejscowości Żagno
- ✓ 197/3 o pow. 0,1110 ha położona w miejscowości Żagno
- ✓ 196/1 o pow. 0,0029 ha położona w miejscowości Żagno
- ✓ 180/1 o pow. 0,0270 ha położona w miejscowości Żagno
- ✓ 479/1 o pow. 0,0036 ha położona w miejscowości Żagno
- ✓ 180/1 o pow. 0,0270 ha położona w miejscowości Żagno
- ✓ 473/1 o pow. 0,0380 ha położona w miejscowości Żagno
- ✓ 198/1 o pow. 0,0072 ha położona w miejscowości Żagno

8. Nabycie przez zasiedzenie następujących nieruchomości:

- ✓ działki nr ew. 40, 54, 58, 71, 92, 93, 100, 132/1, 142, 146/1, 160/1, 162/3, 167/1, 168/1, 173/1, 173/2, 186, 188, 200, 205, 206, 210, 215, 219, 221, 222, 225, 228, 231, 234, 250, 259, 267, 276, 286, 295, 296, 302, 306, 308, 310, 322, 354, 397, 407, 409, 469 o łącznej powierzchni 11,0253 ha położone w obrębie Żagno,
- ✓ działki nr ew. 6, 13, 17, 27, 58, 73, 80, 98, 100/6, 112/3, 133, 142, 165, 217, 218, 294, 303, 328/3, 342, 349/2, 375, 379, 385, 389, 391 o łącznej powierzchni 9,4975 ha położone w obrębie Jarczewo
- ✓ działki nr ew. 23/1, 23/2, 24, 77, 139 o łącznej powierzchni 4,5700 ha położonych w obrębie Lubówiec
- ✓ działki nr ew. 3, 28/2, 31, 60, 74, 88, 93/3, 136, 167, 187, 215, 217/2, 226, 241, 245/1, 246, 290, 317, 323 o łącznej powierzchni 7,0900 ha położone w obrębie Kukowo
- ✓ działki nr ew. 25, 28, 31 o łącznej powierzchni 1,9800 ha położone w obrębie Wioska
- ✓ działki nr ew. 3/2, 41/6, 42/3, 49, 65, 66, 68, 125, 133, 154, 159, 163, 165, 169, 172, 192/2, 194 o łącznej powierzchni 4,8600 ha położone w obrębie Szczekarzewo

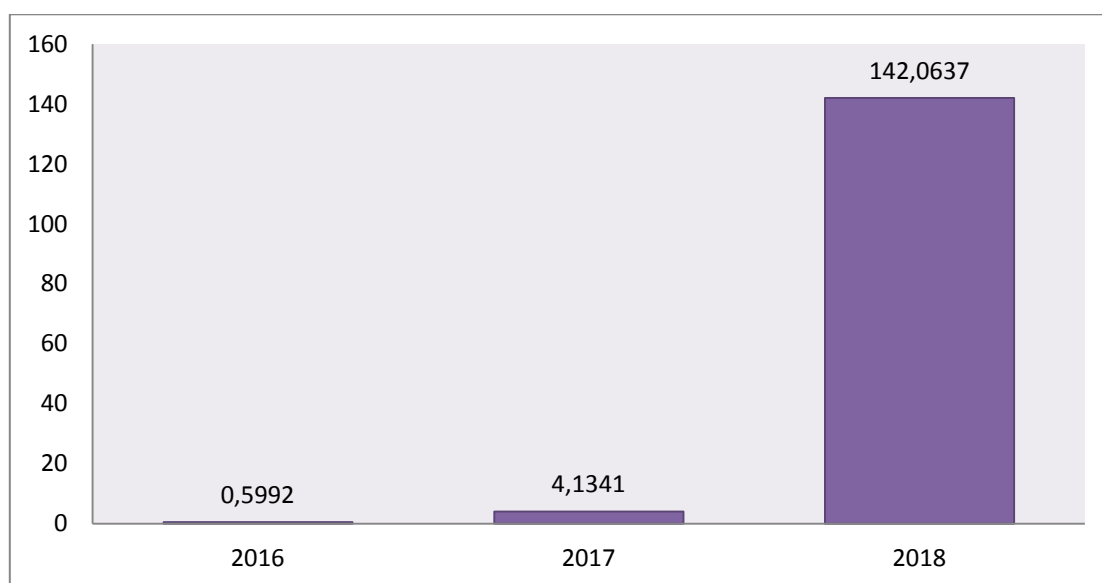


- ✓ działki nr ew. 55, 63, 93, 128/2, 134, 138, 166, 173, 174, 179, 183, 191, 192, 198, 215, 221, 237, 253, 258, 269, 305, 312 o łącznej powierzchni 5,6600 ha położone w obrębie Żuchowo
- ✓ działki nr ew. 2, 7, 34, 42, 57, 61, 70/1, 70/2, 92/5, 92/6, 92/7, 93/3, 97/6, 97/7, 97/8, 983/3, 99/4, 100/9, 106/6, 108/1, 109/1, 110/1, 116/4, 181, 210, 243, 299, 316, 322, 334/1, 334/2, 334/3, 344, 353, 359, 361, 363, 369, 415, 422, 466/3, 476, 479, 483, 485, 487, 491/1, 492, 494, 512/1, 515, 516, 525, 565, 588, 589, 591, 625, 637/2, 637/3, 685, 688, 693, 699, 701, 707, 711, 719, 721, 724 o łącznej powierzchni 21,9900 ha położone w obrębie Czermno
- ✓ działki nr ew. 11/1, 13/1, 13/2, 24/2, 25, 39, 69/3, 75/3, 86, 127, 130, 133/6, 163, 183, 190, 202/1, 216/2, 219/8, 267/1, 311, 335/1, 336/6 475, 484, 512/1 o łącznej powierzchni 12,6008 ha położone w obrębie Boguchwała
- ✓ działki nr ew. 37/1, 37/3, 115, 165, 185/3, 186/1 195/3 196/3, 230/3, 246, 259, 265, 281, 286, 289, 308, 319, 352, 354, 355/1, 359, 361, 381, 409/2, 412, 429, 461/1, 461/2, 502, 511, 543, 555, 568 o łącznej powierzchni 12,2800 ha położone w obrębie Huta
- ✓ działki nr ew. 4, 26, 28, 33, 49, 51, 60, 78, 88/1, 88/2, 95, 109/2, 109/3, 113, 124, 137, 164, 165/2, 169/1, 181/2, 183/2, 245/2, 248/2, 250, 263, 265, 287, 297, 311/2, 321/6, 322/11, 324, 326/2, 326/3, 335, 338, 360/2, 366/2, 393, 394, 417/2, 441, 501, 514, 516, 543, 552/2, 572, 579 o łącznej powierzchni 12,4300 ha położone w obrębie Likiec
- ✓ działki nr ew. 1, 6, 18, 22, 34, 36, 46, 60, 64, 66, 68, 72, 74/1, 78, 110, 136, 184, 193, 195, 257, 402, 424, 434, 481/2, 482, 525, 542, 549, 557, 603, 605, 652/1, 652/2, 660, 730, 764, 783/2, 785/2, 795 o łącznej powierzchni 11,0353 ha położone w obrębie Ławiczek
- ✓ działki nr ew. 8/5, 13, 17, 24, 81/3 96/3, 105, 159, 163/3, 165, 169, 185, 204, 229, 257, 442, 443, 444, 985, 1035, 1073, 1101, 1140, 1217, 1227, 1286, 1357/4, 1361, 1370, 1415, 1425, 1429, 1435, 1447/3, 1479, 1487, 1488, 1524/1, 1543, 1547, 1548, 1549, 1626, 1635/4, 1636, 1655, 1689 o łącznej powierzchni 20,3375 ha położone w obrębie Rumunki Skępskie

- ✓ działki nr ew. 703/5, 704/2, 928, 937/3, 946/2 950/5, 953, 985, 1007, 1293 o łącznej powierzchni 4,0790 ha położone w obrębie 5, miasto Skępe
- ✓ działki nr ew. 298/1, 298/3, 298/4, 351, 365, 379, 405, 434, 447, 489, 1530 o łącznej powierzchni 1,6529 ha położonych w obrębie 4, miasto Skępe

**Łączna powierzchnia nabytych nieruchomości w roku 2018 wynosi 142,0637 ha**

Wykres 13 Zestawienie nabytych gruntów w poszczególnych latach(ha)



## Rok 2019

1. Działki przejęte na podstawie decyzji Burmistrza Miasta i Gminy Skępe zgodnie z art. 98 ust. 1 ustawy z dnia 21 sierpnia 1997r. o gospodarce nieruchomościami(Dz. U z 2018r., poz. 2204 ze zm.):

- ✓ 510/17 o pow. 0,0119 ha położona w miejscowości Likiec,

## **V. INFORMACJA O REALIZACJI POLITYK, PROGRAMÓW I STRATEGII**

### **1. Strategie rozwoju**

#### **1) Strategia Rozwoju**

Rozwój w ujęciu ogólnym polega na pozytywnych przemianach o charakterze ilościowym i jakościowym. Jest to proces opierający się na czynnikach endogenicznych i egzogenicznych. Rozwój lokalny to zharmonizowane i systematyczne działanie społeczności, władzy publicznej oraz pozostałych podmiotów funkcjonujących w danej jednostce terytorialnej, zmierzające do kreowania nowych i poprawy istniejących walorów użytkowych w danej jednostce samorządu terytorialnego, tworzenia korzystnych warunków dla gospodarki oraz zapewnienia ładu przestrzennego i ekologicznego<sup>1</sup>. Rozwój ten zazwyczaj jest ujęty w ramy opracowanych programów rozwojowych szerzej zwanych strategiami.

Zakres i rodzaj tych dokumentów zależy jest m.in. od filozofii planowania lokalnego przyjętych w określonych strukturach. Samorząd Województwa Kujawsko – Pomorskiego, który posiada narzędzia do kształtowania polityki rozwoju lokalnego tj. dysponuje środkami Regionalnego Programu Operacyjnego Województwa Kujawsko – Pomorskiego na lata 2014-2020 oraz Programu Rozwoju Obszarów Wiejskich na lata 2014-2020 wprowadził unikalny na tle kraju system polityki terytorialnej. Oparty jest on na zintegrowanym podejściu do rozwoju społeczno-gospodarczego z uwzględnieniem relacji funkcjonalno-przestrzennych danego obszaru. Terytorialny wymiar polityki rozwoju realizowany jest przez określenie obszarów funkcjonalno-przestrzennych związanych z procesami gospodarczymi i społecznymi w celu optymalnego wykorzystania endogenicznych czynników rozwoju oraz wykreowania nowych form współpracy pomiędzy jednostkami samorządu terytorialnego.

Polityka Terytorialna w Województwie Kujawsko-Pomorskim prowadzona jest na 4 poziomach:

---

<sup>1</sup> Graczyk M., *Zarządzanie inwestycjami komunalnymi*, Oficyna Wydawnicza Branta, Bydgoszcz-Zielona Góra, 2008;

1. Poziom wojewódzki – obejmuje miasta Bydgoszcz i Toruń oraz obszar powiązany z nimi funkcjonalnie (ZIT wojewódzki).
2. Poziom regionalny i subregionalny - obejmuje miasta Włocławek, Grudziądz i Inowrocław wraz z obszarami powiązаныmi z nimi funkcjonalnie (OSI miast regionalnych/subregionalnych).
3. Poziom ponadlokalny (powiatowy) – obejmuje obszar powiatu ziemskiego (Obszary Rozwoju Społeczno-Gospodarczego).
4. Poziom lokalny – w ramach realizacji idei rozwoju lokalnego kierowanego przez społeczność (RLKS).

W przypadku Miasta i Gminy Skępe planowanie odbywa się na dwóch ostatnich poziomach i to one zostaną przedstawione w dalszej części raportu.

## **2) Strategia Rozwoju Obszaru Społeczno-Gospodarczego Powiatu Lipnowskiego**

W skład obszaru Rozwoju Obszaru Społeczno – Gospodarczego Powiatu Lipnowskiego wchodzi wszystkie samorządy z terenu powiatu włączając w to samorząd powiatowy. Prace specjalnie powołanego komitetu pozwoliły na opracowanie a następnie zatwierdzenie strategii (Uchwała Nr 7/KSPL/2015 Komitetu Sterującego Obszaru Rozwoju Społeczno – Gospodarczego Powiatu Lipnowskiego z dnia 30.09.2015 r. w sprawie zatwierdzenia projektu Strategii Rozwoju Obszaru Społeczno – Gospodarczego Powiatu Lipnowskiego oraz listy projektów stanowiących integralną część Strategii w celu przeprowadzenia konsultacji społecznych). Dokument ten był wielokrotnie zmieniany i obecnie obowiązuje 13 wersja z dnia 19.02.2020 r.

Dla Obszaru Rozwoju Społeczno – Gospodarczego Powiatu Lipnowskiego podstawowym celem i misją na lata 2014 - 2020 jest: Rozwój gospodarczy drogą do rozkwitu nowoczesnego społeczeństwa. Za najważniejsze zidentyfikowane obszary wymagające interwencji w ramach ORSG PL zostały uznane obszary wydzielone w następujący sposób:

1. Rozwój gospodarki i rynku pracy,
2. Rozwój infrastruktury,
3. Rozwój kreatywnego społeczeństwa,
4. Zachowanie dziedzictwa naturalnego.

W ramach strategii wydzielono również sześć priorytetów inwestycyjnych:

1. Spójna przestrzeń gospodarcza,
2. Dostęp do infrastruktury i usług,
3. Aktywizacja przeciwko zagrożeniom społecznym,
4. Kreatywna jednostka, kreatywne społeczeństwo,
5. Natura dziedzictwem obszaru,
6. Bogactwo tradycji i kultury.

Gmina Skępe w ramach strategii realizuje bądź będzie realizować kilka przedsięwzięć finansowanych ze środków Europejskiego Funduszu Rozwoju Regionalnego oraz Europejskiego Funduszu Społecznego w ramach Regionalnego Programu Operacyjnego Województwa Kujawsko – Pomorskiego na lata 2014-2020. Ich obecność na tzw. liście podstawowej nie oznacza automatycznego przyznania dofinansowania, gdyż poszczególne aplikacje projektowe muszą zostać poddane ocenie w otwartych konkursach dedykowanych polityce terytorialnej, których organizatorem jest Samorząd Województwa Kujawsko – Pomorskiego.

Poziom realizacji projektów przedstawia się następująco:

1. Modernizacja i rozbudowa systemu gospodarki wodno – ściekowej na terenie Miasta i Gminy Skępe – w trakcie realizacji,
2. Modernizacja budynku przedszkola w Wiosce wraz z adaptacją kolejnych pomieszczeń na cele edukacyjne – w trakcie realizacji,
3. Modernizacja amfiteatru oraz terenów publicznych nad jeziorem – przygotowanie do wdrożenia,
4. Aktywizacja osób zagrożonych ubóstwem lub wykluczeniem społecznym z terenu miasta Skępe – przygotowanie do wdrożenia,
5. Wszystkie maluchy są uzdolnione – przygotowanie do wdrożenia,
6. Wiem więcej, umiem więcej, mogę więcej! – w trakcie realizacji.

Ewaluacja strategii polega na składaniu do Urzędu Marszałkowskiego corocznego sprawozdania z realizacji zapisów dokumentu.

### **3) Lokalna Strategia Rozwoju Stowarzyszenia Lokalna Grupa Działania Gmin Dobrzyńskich Region Południe**

Dokument ten obejmuje wszystkie samorządy gminne powiatu lipnowskiego oraz gminę Czernikowo. Dokument ten był wielokrotnie aktualizowany i obecnie obowiązuje wersja zatwierdzona Uchwałą nr 1/2019 Zarządu Stowarzyszenia LGD Gmin Dobrzyńskich Region Południe z dnia 15 stycznia 2019 r.

Dokument przewiduje realizację następujących celów:

1. Cel główny I: Poprawa atrakcyjności obszaru LGD:
  - 1) Cel szczegółowy: Wspieranie rozwoju turystyki, rekreacji oraz kultury na terenach LGD:

- a) Przedsięwzięcie 1: Tworzenie/rozbudowa/przebudowa ogólnodostępnej infrastruktury turystycznej, rekreacyjnej i kulturalnej,
- b) Przedsięwzięcie 2: Organizacja imprez kulturalnych, promocyjnych lub rekreacyjnych na obszarze LGD,
- c) Przedsięwzięcie 3: Promocja walorów oraz oferty turystycznej obszaru LGD;

## 2. Cel główny II: Rozwój aktywności gospodarczej na terenie LGD

1) Cel szczegółowy: Podniesienie poziomu rozwoju przedsiębiorczości na terenach wiejskich, w szczególności wsparcie aktywności rozwojowej mikro i małych przedsiębiorstw:

- a) Przedsięwzięcie 1: Wsparcie procesu zakładania działalności gospodarczej,
- b) Przedsięwzięcie 2: Rozwój istniejących podmiotów gospodarczych;

## 3. Cel główny III: Wsparcie procesu budowy kapitału społecznego na obszarze LGD:

1) Cel szczegółowy: Wzrost aktywizacji społeczno - zawodowej na obszarze LGD poprzez realizację działań rewitalizacyjnych, informacyjnych i doradczych:

- a) Przedsięwzięcie 1: Budowa/przebudowa/remont obiektów infrastrukturalnych przyczyniających do rewitalizacji społeczno – gospodarczej na obszarze LGD,
- b) Przedsięwzięcie 2: Podnoszenie kompetencji, integracja oraz animacja mieszkańców LGD,
- c) Przedsięwzięcie 3: Podniesienie wiedzy i umiejętności mieszkańców LGD dotyczących wdrażania LSR.

Lokalna Grupa Działania rozdysponowuje środki Europejskiego Funduszu Rolnego na rzecz Rozwoju Obszarów Wiejskich w ramach Programu Rozwoju Obszarów Wiejskich na lata 2014 – 2020 oraz Europejskiego Funduszu Rozwoju Regionalnego i Europejskiego Funduszu Społecznego w ramach Regionalnego Programu Operacyjnego Województwa Kujawsko – Pomorskiego na lata 2014-2020. Na dzień dzisiejszy zrealizowany został projekt pn. Przebudowa i wyposażenie świetlicy wiejskiej w Żuchowie (PROW 2014-2020) oraz złożyła wnioski w ramach konkursów RPO WK-P 2014-2020 dla działań 7.1 (rewitalizacja fizyczna na obszarach wiejskich).

Ewaluacja strategii polega na składaniu przez LGD do Urzędu Marszałkowskiego corocznego sprawozdania z realizacji zapisów dokumentu.

## **2. Ład przestrzenny**

Głównym narzędziem w kształtowaniu ładu przestrzennego są obowiązujące miejscowe plany zagospodarowania przestrzennego. Na terenie miasta i gminy Skępe obowiązują 24 miejscowe plany zagospodarowania przestrzennego i zajmują 249,5726 ha.

1. uchwała nr XXXIX/259/2017 Rady Miejskiej w Skępem z dnia 8 grudnia 2017r. w sprawie uchwalenia miejscowego planu zagospodarowania przestrzennego Żagno, gmina Skępe
2. uchwała nr XVII/152/2012 Rady Miejskiej w Skępem z dnia 31 sierpnia 2012 r. w sprawie uchwalenia miejscowego planu zagospodarowania przestrzennego „ Wólka I” dla wybranego obszaru położonego w miejscowości Wólka, w gminie Skępe;
3. uchwała nr XI/107/2011 Rady Miejskiej w Skępem z dnia 30 grudnia 2011 r. w sprawie uchwalenia miejscowego planu zagospodarowania przestrzennego Miasta i Gminy Skepe;



4. uchwała nr VI/55/2011 Rady Miejskiej w Skępem z dnia 30 maja 2011 r. w sprawie uchwalenia miejscowego planu zagospodarowania przestrzennego Miasta i Gminy Skępe w obszarze położonym w miejscowości Żagno (Dz. Urz. Woj. Kuj -Pom. 2011.172.1456. z dn. 02.08.2011 r.);
5. uchwała nr VI/54/2011 Rady Miejskiej w Skępem z dnia 30 maja 2011 r. w sprawie uchwalenia miejscowego planu zagospodarowania przestrzennego Miasta i Gminy Skępe dla wybranego obszaru w miejscowości Żagno (Dz. Urz. Woj. Kuj-Pom. 2011.172.1455 z dnia 02.08.2011 r.);
6. uchwała nr VI/56/2011 Rady Miejskiej w Skępem z dnia 30 maja 2011 r. w sprawie uchwalenia miejscowego planu zagospodarowania przestrzennego Miasta i Gminy Skępe dla wybranego obszaru w miejscowości Żagno (Dz. Urz. Woj. Kuj-Pom. 2011.172.1457 z dnia 02.08.2011 r.);
7. uchwała nr VI/51/2011 Rady Miejskiej w Skępem z dnia 30 maja 2011 r. w sprawie uchwalenia miejscowego planu zagospodarowania przestrzennego Miasta i Gminy Skępe dla wybranego obszaru w miejscowości Szczekarzewo (Dz. Urz. Woj. Kuj-Pom nr 182, poz. 1632 z dnia 11.08.2011 r.);
8. uchwała nr VI/53/2011 Rady Miejskiej w Skępem z dnia 30 maja 2011 r. w sprawie uchwalenia miejscowego planu zagospodarowania przestrzennego Miasta i Gminy Skępe dla wybranego obszaru w miejscowości Wólka (Dz. Urz. Woj. Kuj-Pom. 2011.182.1633 z dnia 11.08.2011);
9. uchwała nr VI/50/2011 Rady Miejskiej w Skępem z dnia 30 maja 2011 w sprawie uchwalenia miejscowego planu zagospodarowania przestrzennego Miasta i Gminy Skępe dla wybranego obszaru w miejscowości Rumunki Skępskie (Dz. Urz. Woj. Kuj-Pom. 2011.1777.1494 z dnia 05.08.2011 nr.);
10. uchwała nr VI/49/2011 Rady Miejskiej w Skępem z dnia 30 maja 2011 r. w sprawie uchwaleni miejscowego planu zagospodarowania przestrzennego Miasta i Gminy Skępe dla wybranego obszaru w miejscowości Rumunki Skępskie ( Dz. Urz. Woj. Kuj-Pom. 2011.180.1611 z dnia 09.08.2011 r.);

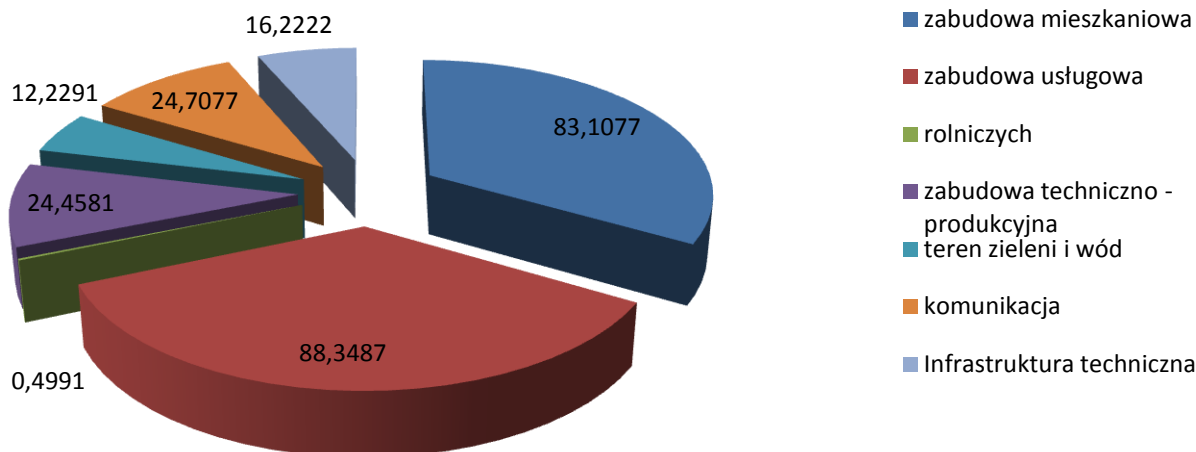
11. uchwała nr VI/52/2011 Rady Miejskiej w Skępem z dnia 30 maja 2011 r. w sprawie uchwalenia miejscowego planu zagospodarowania przestrzennego Miasta i Gminy Skępe w obszarze położonym w miejscowości Wioska (Dz. Urz. Woj. Kuj-Pom. 2011.172.1454 z dnia 02.08.2011 r.);
12. uchwała nr VI/48/2011 Rady Miejskiej w Skępem z dnia 30 maja 2011 r. w sprawie uchwalenia miejscowego planu zagospodarowania przestrzennego Miasta i Gminy Skępe w obszarze położonym w miejscowości Łąkie (Dz. Urz. Woj. Kuj-Pom. 2011.180.1610 z dnia 09.08.2011 r.);
13. uchwała nr XXXI/225/2009 Rady Miejskiej w Skępem z dnia 30 czerwca 2009 r. w sprawie miejscowego planu zagospodarowania przestrzennego Miasta i Gminy Skępe w obszarze położonym w miejscowości Turka (Dz. Urz. Woj. Kuj-Pom. Nr 97, poz. 1636 z dnia 05.10.2009 r.);
14. uchwała nr XXXI/227/2009 Rady Miejskiej w Skępem z dnia 30 czerwca 2009 r. w sprawie miejscowego planu zagospodarowania przestrzennego Miasta i Gminy Skępe w obszarze położonym w mieście Skępe (Dz. Urz. Woj. Kuj-Pom. nr 85, poz. 1492 z dnia 18.08.2009 r.);
15. uchwała nr XXV/174/2008 Rady Miejskiej w Skępem z dnia 29 grudnia 2008 r. w sprawie uchwalenia miejscowego planu zagospodarowania przestrzennego Miasta i Gminy Skępe dla wybranego obszaru w miejscowości Łąkie (Dz. Urz. Woj. Kuj-Pom. nr 22, poz. 429 z dnia 10.03.2009 r.);
16. uchwała nr XXIV/165/2008 Rady Miejskiej w Skępem z dnia 5 grudnia 2008 r. w sprawie miejscowego planu zagospodarowania przestrzennego Miasta i Gminy Skępe na terenie położonym w mieście Skępe (Dz. Urz. Woj. Kuj-Pom. nr 22, poz. 428 z dnia 10.03.2009 r.);
17. uchwała nr XXXII/229/2006 Rady Miejskiej w Skępem z dnia 25 października 2006 r. w sprawie miejscowego planu zagospodarowania przestrzennego Miasta i Gminy Skępe w zakresie dotyczącym wprowadzenia funkcji rekreacyjnej na terenach gruntów leśnych i lasów we wsi Łąkie na działkach o nr ewidencyjnych: 751/1, 751/2, 751/3, 751/4, 751/5, 751/6, 751/7, 751/8, 751/9, 751/10;

18. uchwała nr XXXII/228/2006 Rady Miejskiej w Skępem z dnia 25 października 2006 r. w sprawie miejscowego planu zagospodarowania przestrzennego Miasta i Gminy Skępe w zakresie dotyczącym wprowadzenia funkcji rekreacyjnej na terenach gruntów leśnych i lasów w mieście Skępe na działkach o nr ewidencyjnych: 793, 794, 795, 796 oraz we wsi Żagno na części działki o nr ewidencyjnym 2132;
19. uchwała nr XVII/109/2004 Rady Miejskiej w Skępem z dnia 13 października 2004 r. w sprawie miejscowego planu zagospodarowania przestrzennego Miasta i Gminy Skępe dla wybranego obszaru obejmującego tereny rolne przy kompleksie leśnym we wsi Lubówiec dla inwestycji celu publicznego z przeznaczeniem na cele funkcji urządzeń gospodarki odpadowej – składowisko odpadów stałych ( Dz. Urz. Nr 114, poz. 1936 z dnia 20.10.2004 r.);
20. uchwała nr X/76/2003 Rady Miejskiej w Skępem z dnia 29 grudnia 2003 r. w sprawie zmian miejscowego planu zagospodarowania przestrzennego Gminy Skępe dotyczących: - wprowadzenia dodatkowych zapisów dla terenów o funkcji turystycznej w obszarze Gminy i Miasta Skępe z wyłączeniem sołectwa Sarnowo i terenu o symbolu planu 17 UT – działka o nr ewidencyjnym 694/5 położonym we wsi Łąkie, - nowych terenów o funkcji turystycznej w wybranych miejscowościach, - wprowadzenie zapisów o zasadach zagospodarowania i użytkowania dla terenów byłych zakładowych ośrodków wypoczynkowych;
21. uchwała nr XIX/126/2000 Rady Miasta i Gminy Skępe z dnia 14 września 2000 r. w sprawie zmian miejscowego planu zagospodarowania przestrzennego Gminy Skępe dotyczących wprowadzenia we wsi Łąkie na terenach rolnych funkcji wypoczynkowo – rekreacyjnej (UT);
22. uchwała nr XVI/115/2000 Rady Miasta i Gminy Skępe z dnia 28 kwietnia 2000 r. w sprawie zmian miejscowego planu zagospodarowania przestrzennego Miasta i Gminy Skępe dotyczących wprowadzenia na terenach rolnych następujących funkcji:
- produkcyjno - usługowej, składów i baz budowlanych (P, PU);

- mieszkalno – usługowej o niskiej intensywności zabudowy (MN),
- mieszkalnictwa rodzinnego o średniej intensywności zabudowy
- budownictwa wielorodzinnego (MW),
- wypoczynkowo - rekreacyjnej (UT)
- turystyczno – mieszkalnego;

23. uchwała nr XXI/136/97 Rady Miasta i Gminy Skępem z dnia 18.03.1997 r. w sprawie zmiany miejscowego ogólnego planu zagospodarowania przestrzennego Gminy i wsi Skępe –Wymyślin w zakresie lokalizacji oczyszczalni oraz pompowni ścieków;

24. uchwała nr XVII/103/96 Rady Gminy Skępe z dnia 13 sierpnia 1996 r. w sprawie zmian miejscowego ogólnego planu zagospodarowania przestrzennego Gminy i wsi Skępe.



Wykres 1. Udział poszczególnych funkcji w ogólnej powierzchni(ha) terenów objętych miejscowymi planami zagospodarowania przestrzennego

Na podstawie obowiązującej ustawy o planowaniu i zagospodarowaniu przestrzennym, dla terenów, dla których Miasto i Gmina Skępe nie posiada aktualnych miejscowych planów zagospodarowania przestrzennego, realizacja inwestycji jest możliwa po uzyskaniu decyzji o warunkach zabudowy oraz decyzji o ustaleniu lokalizacji inwestycji celu publicznego.

Decyzje o warunkach zabudowy wywierają znaczący wpływ na kształtowanie ładu przestrzennego.

W poniższej tabeli przedstawiono rozkład wydawanych decyzji na terenie gminy Skępe w latach 2016-2018, wyszczególniając jakiego rodzaju zabudowy dotyczyły.

<b>Rodzaj zabudowy</b>	<b>2016</b>	<b>2017</b>	<b>2018</b>
Zabudowa mieszkaniowa jednorodzinna	46	103	63
Zabudowa usługowa	3	0	3
Inna zabudowa	61	25	25
Inwestycje celu publicznego	13	10	7
<b>Razem</b>	<b>123</b>	<b>138</b>	<b>98</b>

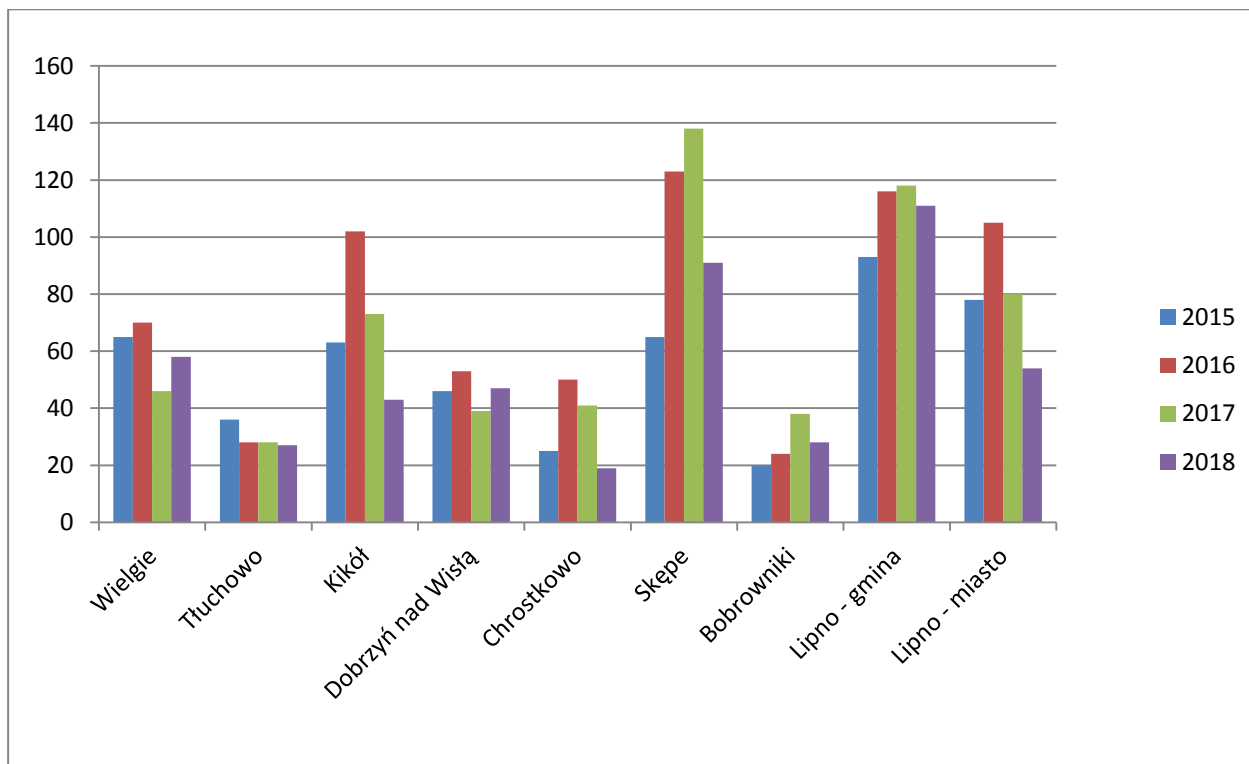
Źródło: Opracowano na podstawie danych z Głównego Urzędu Statystycznego

W latach 2016-2019 w gminie Skępe wydano łącznie 425 decyzji o warunkach zabudowy, średnio w skali roku wydawano 106 decyzji. W analizowanym okresie najczęściej decyzji dotyczyło zabudowy mieszkaniowej jednorodzinnej . Ponadto w latach 2016-2019 Miasto i Gmina Skępe wydała łącznie 41 decyzji o ustaleniu lokalizacji inwestycji celu publicznego.

Lp.	Nazwa gminy	2015	2016	2017	2018	SUMA
1.	Wielgie	65	70	46	58	239
2.	Tłuchowo	36	28	28	27	310
3.	Kikół	63	102	73	43	281
4.	Dobrzyń nad Wisłą	46	53	39	47	185
5.	Chrostkowo	25	50	41	19	135
6.	<b>Skępe</b>	<b>65</b>	<b>123</b>	<b>138</b>	<b>91</b>	<b>417</b>
7.	Bobrowniki	20	24	38	28	110
8.	Lipno - gmina	93	116	118	111	438
9.	Lipno - miasto	78	105	80	54	317
Powiat Lipnowski		491	671	601	478	2241

Źródło: Opracowano na podstawie danych z Głównego Urzędu Statystycznego

Jak wynika z powyższej tabeli, Miasto i Gmina Skępe znajduje się na pierwszej pozycji pod względem wydanych decyzji o warunkach zabudowy w powiecie lipnowskim w latach 2016 i 2017, natomiast w roku 2015 i 2018 pierwsze miejsce zajmowała Gmina Lipno. Największą liczbę wydanych decyzji zanotowała gmina Lipno, która wydała łącznie 438 decyzji.



Wykres 14. Liczba wydanych decyzji o warunkach zabudowy w poszczególnych latach w Powiecie Lipnowskim

Planowanie przestrzenne jest procesem ciągłym, wymagającym okresowej oceny przyjętych kierunków polityki przestrzennej, określonej w studium uwarunkowań i kierunków zagospodarowania przestrzennego gminy, które stanowią zbiór wytycznych dla opracowywanych miejscowych planów zagospodarowania przestrzennego, wieloletnich planów inwestycyjnych i innych opracowań specjalistycznych realizowanych dla potrzeb gminy.

Dla osiągnięcia przyjętych w studium celów i kierunków rozwoju przestrzennego istotne jest monitorowanie i koordynowanie działań podejmowanych przy realizacji przyjętych ustaleń. Do realizacji tego celu służy okresowa ocena przyjętych przez Radę Gminy i obowiązujących na terenie gminy dokumentów kształtujących ład przestrzenny, czyli studium i planów miejscowych. Ocena ta jest sporządzana pod kątem zmieniających się w czasie uwarunkowań i potrzeb, jak również dotyczy analizy zmian w strukturze przestrzennej gminy. Obowiązek oceny aktualności studium i planów miejscowych wynika z art. 32 ustawy z dnia z 27 marca 2003 roku o planowaniu i zagospodarowaniu przestrzennym, (t.j. Dz. U. z 2018 r. poz. 1945 z późn. zm), który brzmi: „W celu oceny aktualności studium i planów miejscowych wójt, burmistrz albo prezydent miasta dokonuje analizy zmian w

*zagospodarowaniu przestrzennym gminy, ocenia postępy w opracowywaniu planów miejscowych i opracowuje wieloletnie programy ich sporządzania w nawiązaniu do ustaleń studium, z uwzględnieniem decyzji zamieszczonych w rejestrach, o których mowa w art. 57 ust. 1-3 i art. 67, oraz wniosków w sprawie sporządzenia lub zmiany planu miejscowego”.*

Ostatnia ocena aktualności studium uwarunkowań i kierunków zagospodarowania przestrzennego oraz planów zagospodarowania przestrzennego obowiązujących na obszarze Miasta i Gminy Skępe została dokonana w 2016 roku - uchwała nr XXVIII/172/2016 Rady Miejskiej w Skępem z dnia 29 grudnia 2016r.

Z analizy zmian w zagospodarowaniu przestrzennym Miasta i Gminy Skępe, przeprowadzonej na podstawie obowiązującego studium uwarunkowań i kierunków zagospodarowania przestrzennego gminy, obowiązujących i sporządzanych miejscowych planów zagospodarowania przestrzennego, a także wydanych decyzji o warunkach zabudowy określono wieloletni program działań, który przedstawia tabela poniżej.

<b>Zadanie</b>	<b>Zakres</b>	<b>Przedział czasowy</b>	<b>Etap realizacja</b>
Zadanie 1	Ukończenie sporządzanego obecnie planu zagospodarowania przestrzennego dla miejscowości Żagno	2017	Zrealizowane
Zadanie 2	Aktualizacja zapisów obecnie obowiązującego studium uwarunkowań i kierunków zagospodarowania przestrzennego miasta i gminy Skępe na podstawie zmian w przepisach ustawy o planowaniu i zagospodarowaniu przestrzennym	do 2020	Zrealizowane
Zadanie 3	Sporządzenie miejscowych planów zagospodarowania przestrzennego dla terenów rozwoju funkcji turystycznej i rekreacyjnej oraz funkcji mieszkaniowej	do 2025	



Za nadrzędne zadanie w procesie budowania polityki przestrzennej miasta i gminy Skępe uznano ukończenie sporządzanego miejscowego planu zagospodarowania przestrzennego. Następnie zaproponowano podjęcie działań związanych z aktualizacją zapisów obowiązującego studium uwarunkowań i kierunków zagospodarowania przestrzennego względem zmian w przepisach prawa oraz potrzeb rozwojowych gminy. Po czym zaproponowano opracowanie planów dla terenów rozwoju funkcji turystycznej i rekreacyjnej oraz funkcji mieszkaniowej wokół Jeziora Łąkie, Jeziora Lubówiec i na terenie miasta.

Dopuszczono możliwość zmiany obowiązujących planów miejscowych lub sporządzenia nowych, innych niż wymienione w tabeli w przypadku powstania takiej konieczności.

Na dzień sporządzenia niniejszego opracowania ustalono, iż zadanie nr 1 i 2 zostały zrealizowane.

## **1) Zasoby materialne miasta i gminy**

### **Lokalny Program Rewitalizacji**

Rewitalizacja to kompleksowy proces wyprowadzania ze stanu kryzysowego obszarów zdegradowanych poprzez działania całościowe (powiązane wzajemnie przedsięwzięcia obejmujące kwestie społeczne oraz gospodarcze lub przestrzenno-funkcjonalne lub techniczne lub środowiskowe), integrujące interwencję na rzecz społeczności lokalnej, przestrzeni i lokalnej gospodarki, skoncentrowane terytorialnie i prowadzone w sposób zaplanowany oraz zintegrowany poprzez programy rewitalizacji.

Program Rewitalizacji Miasta i Gminy Skępe na lata 2016 – 2022 to wieloletni program działań zmierzający do stworzenia warunków zrównoważonego rozwoju obszarów rewitalizacji stanowiący narzędzie planowania, koordynowania i integrowania różnorodnych aktywności w ramach rewitalizacji. Głównym celem programu jest określenie potrzeb z zakresu rewitalizacji na terenie gminy i zaprogramowanie interwencji, którą zamierza się zrealizować z udziałem środków finansowych Regionalnego Programu Operacyjnego Województwa Kujawsko-Pomorskiego na lata 2014-2020.

Program w obecnym brzmieniu został zatwierdzony Uchwałą Nr XLVIII/315/2018 Rady Miejskiej w Skępem z dnia 28 sierpnia 2018 r., zaś przygotowany został na podstawie art. 18 ust. 2 pkt 6 u ustawy z dnia 8 marca 1990 r. o samorządzie gminnym. Program został wykonany zgodnie z założeniami i wymogami, określonymi w opracowaniu „Zasady programowania przedsięwzięć rewitalizacyjnych w celu ubiegania się o środki finansowe w ramach Regionalnego Programu Operacyjnego Województwa Kujawsko-Pomorskiego na lata 2014-2020”.

Program Rewitalizacji Miasta i Gminy Skępe oparto o analizę wskaźnikową oraz badania społeczne (badanie ankietowe z mieszkańcami oraz ankiety internetowe). Umożliwiło to zebranie danych statystycznych oraz podstawowych opinii mieszkańców na temat badanych obszarów oraz wskazanie tych, które charakteryzują się koncentracją niekorzystnych zjawisk, a jednocześnie stanowią obszary o istotnym znaczeniu dla rozwoju lokalnego i stwarzają możliwości prowadzenia realnych działań rewitalizacyjnych.

Na terenie gminy wyodrębniono obszar zdegradowany oraz obszar rewitalizacji. Zgodnie z definicją ustawową obszarem zdegradowanym jest obszar gminy znajdujący się w stanie kryzysowym z powodu koncentracji negatywnych zjawisk społecznych, w szczególności bezrobocia, ubóstwa, przestępczości, niskiego poziomu edukacji lub kapitału społecznego, a także niewystarczającego poziomu uczestnictwa w życiu publicznym i kulturalnym oraz występowania na nim ponadto co najmniej jednego z następujących negatywnych zjawisk: gospodarczych (...), środowiskowych (...), przestrzenno-funkcjonalnych (...) lub technicznych (...).

Tabela 13. Obszar zdegradowany na terenie Miasta i Giny Skępe Źródło: Program Rewitalizacji Miasta i Gminy Skępe na lata 2016 – 2022

	Powierzchnia		Ludność	
	[ha]	[%]	[os.]	[%]
Gmina	17 871	100	7 609	100
Obszar zdegradowany	6307	35,30	1746	22,96
I Obszar funkcjonalny	425	2,38	489	6,43
IV Obszar nowej	161	0,90	860	11,30
Boguchwała	1880	10,52	168	2,21

	Powierzchnia		Ludność	
	[ha]	[%]	[os.]	[%]
Huta	1880	10,52	168	2,21
Lubówiec	643	3,6	145	1,91
Moczadła	1015	5,68	323	4,24
Rumunki Skępskie	1070	5,99	108	1,42
Wioska	518	2,90	352	4,63

Obszar rewitalizacji z kolei to obszar obejmujący całość lub część obszaru zdegradowanego, cechujący się szczególną koncentracją negatywnych zjawisk (...), na którym z uwagi na istotne znaczenie dla rozwoju lokalnego gmina zamierza prowadzić rewitalizację (...).

Tabela 14. Powierzchnia i ludność Miasta Gminy Skępe objęta rewitalizacją Źródło: Program Rewitalizacji Miasta i Gminy Skępe na lata 2016 – 2022

	Powierzchnia		Ludność	
	[ha]	[%]	[os.]	[%]
Gmina	17 871	100	7 609	100
Obszar rewitalizacji, w	943	5,28%	841	11,06%
I Obszar funkcjonalny	425	2,38%	489	6,43%
Wioska	518	2,90%	352	4,63%

Tabela 15. Powierzchnia i ludność Miasta Gminy Skępe objęta rewitalizacją Źródło:

Program Rewitalizacji Miasta i Gminy Skępe na lata 2016 – 2022

Dla Programu Rewitalizacji Miasta i Gminy Skępe określono cel jakim jest Aktywizacja społeczna sołectwa Wioska oraz I Obszaru funkcjonalnego Jezior Skępskich.

Dla jego osiągnięcia zakłada się zrealizowanie działań z następujących kierunków:

1. Aktywizacja społeczna i integracja osób zagrożonych wykluczeniem.
2. Aktywizacja zawodowa osób zagrożonych wykluczeniem społecznym.
3. Polepszenie jakości infrastruktury społecznej i technicznej.

Realizacja programu zakłada realizację szeregu przedsięwzięć, które mają docelowo doprowadzić do osiągnięcia zakładanych w dokumencie wskaźników.

Tabela 16. Wskaźniki dla celów rewitalizacji Źródło: Program Rewitalizacji Miasta i Gminy Skępe na lata 2016 – 2022

Nazwa wskaźnika	Rok bazowy	Rok docelowy
<b>Sołectwo Wioska</b>		
Stosunek osób bezrobotnych pozostających bez pracy 12 mcy i dłużej względem ludności w wieku	7,8	4,2
Udział dzieci do lat 17, na które rodzice otrzymują zasiłek rodzinny w ogólnej liczbie dzieci w tym wieku	58,4	36,4
Wskaźnik liczby zarejestrowanych podmiotów gospodarczych osób fizycznych na 100 mieszkańców	6,9	9,7
<b>I Obszar funkcjonalny Jezior Skępskich</b>		
Udział dzieci do lat 17, na które rodzice otrzymują zasiłek rodzinny w ogólnej liczbie dzieci w tym wieku (%)	39,5	33,7
Udziału bezrobotnych w ludności w wieku produkcyjnym (%)	14,6	13,4
Liczba osób w wieku poprodukcyjnym objęta wsparciem, u których wzrosła aktywność (os)	0	36
Udział budynków podłączonych do sieci kanalizacji sanitarnej względem ogółu budynków danego	30	60

Realizacja założeń programu powinna pozwolić na wyprowadzenia obszarów zdegradowanych z sytuacji kryzysowej.

## 2) Gospodarka mieszkaniowym zasobem miasta i gminy

### Stan zasobów Miasta i Gminy Skępe

Mieszkaniowy zasób Miasta i Gminy Skępe, zwanej dalej „Gminą” stanowią lokale mieszkalne usytuowane w budynkach stanowiących własność Gminy oraz położone na nieruchomościach przekazanych w trwały zarząd placówkom oświatowym Gminy. Ponadto Gmina administruje jednym budynkiem, którego dysponentem jest Krajowy Ośrodek Wsparcia Rolnictwa OT w Bydgoszczy, następcą prawny Agencji Nieruchomości Rolnych Skarbu Państwa OT w Bydgoszczy (umowa o administrowanie z dnia 24 października 2006 roku i ostatnim aneksem nr 13 do tej umowy z dnia 24 czerwca 2019 r. z terminem końcowym umowy 30 czerwca 2020 r.).

W skład mieszkaniowego zasobu Gminy Skępe wchodzi 6 budynków, w których wyodrębnionych jest 10 lokali o łącznej powierzchni prawie 445 m<sup>2</sup>. Lokali socjalnych Gmina nie posiada.

Wielkość mieszkaniowego zasobu Gminy oraz stan wyposażenia lokali mieszkalnych na dzień 31 grudnia 2019 r. przedstawia tabela nr 13.

**Tabela 17 Mieszkaniowy zasób Miasta i Gminy Skępe na dzień 31.12.2019 r.**

Lp.	Adres nieruchomości rok budowy rok rem./modern.	Materiał konstrukcyjny ścian	Liczba lokali w budynku	Powierzchnia użytkowa lokalu w m2	Wyposażenie / instalacje
<b>budynki i lokale stanowiące własność Miasta i Gminy Skępe</b>					
1	Czermno 14a 1930	strop drewniany	1	54,30	wodociągowa, kanalizacyjna, c.o. z własnej kotłowni

Lp.	Adres nieruchomości rok budowy rok rem./modern.	Materiał konstrukcyjny ścian	Liczba lokali w budynku	Powierzchnia użytkowa lokalu w m2	Wyposażenie / instalacje
2	Kukowo 39 1960	murowany	1	40,00	wodociągowa, kanalizacyjna, łazienka, c.o. z własnej kotłowni
3	Boguchwała 1950 modernizacja lokali w 2010 r., wymiana pokrycia dachowego w 2018 r.	murowany strop drewniany	3	29,00	wodociągowa, kanalizacja, łazienka, ogrzewanie piecowe
				36,49	wodociągowa, kanalizacyjna, łazienka, c.o. z własnej kotłowni
				40,00	wodociągowa, kanalizacyjna, łazienka, c.o. z własnej kotłowni
			<b>Razem</b>	<b>199,79</b>	

**lokale położone w budynkach na nieruchomościach stanowiących własność Miasta i Gminy Skępe, przekazanych w trwały zarząd gminnym jednostkom organizacyjnym w**

Lp.	Adres nieruchomości rok budowy rok rem./modern.	Materiał konstrukcyjny ścian	Liczba lokali w budynku	Powierzchnia użytkowa lokalu w m2	Wyposażenie / instalacje
<b>placówkach oświatowych</b>					
4	Wólka 1957 Szkoła Podstawowa	murowany	1	73,14	wodociągowa, kanalizacyjna, łazienka, c.w.u. i c.o. z lokalnej kotłowni w Szkole Podstawowej
5	Łąkie 1960 Szkoła Podstawowa	murowany	1	32,70	wodociągowa, kanalizacyjna, łazienka, c.o. z własnej kotłowni
			<b>Razem</b>	<b>105,84</b>	
<b>lokale położone w budynku, którego dysponentem jest KOWR OT w Bydgoszczy, administrowane przez Miasto i Gminę Skępe na podstawie umowy o administrowanie</b>					
6	Wioska 1930 rem. kap. lok. nr 1 w 2012-2013 r. rem. bież. lok. nr 3	murowany strop drewniany	3	46,00	wodociągowa, kanalizacyjna, łazienka, c.o. z własnej kotłowni
				54,60	wodociągowa, kanalizacyjna, łazienka, ogrzewanie

Lp.	Adres nieruchomości rok budowy rok rem./modern.	Materiał konstrukcyjny ścian	Liczba lokali w budynku	Powierzchnia użytkowa lokalu w m2	Wyposażenie / instalacje
	w 2016 r.				piecowe
				38,55	wodociągowa, kanalizacja, łazienka, ogrzewanie piecowe
			<b>Razem</b>	<b>139,15</b>	
			<b>OGÓŁEM</b>	<b>444,78</b>	

Źródło: opracowanie własne na podstawie danych Urzędu Miasta i Gminy w Skępem

### 3) Ocena jakościowa zasobu mieszkaniowego Gminy Skępe

Zasób mieszkaniowy naszej Gminy negatywnie wyróżnia się pod względem struktury wiekowej, bowiem budynki wybudowane przed 1945 rokiem, stanowią 33%, pozostałe wybudowane w latach 1945 – 1960 stanowią 67 %.

Na ocenę techniczną, jakościową zasobu mieszkaniowego wpływa m.in.:

- ✓ wiek budynków, rodzaj zabudowy, rodzaj konstrukcji budynków, rodzaj pokrycia dachowego, sposób utrzymania budynków, sposób użytkowania przez mieszkańców oraz przeprowadzanych w przeszłości remontów),
- ✓ standard użytkowy mierzony wyposażeniem w instalacje techniczno-sanitarne, który jest dostateczny (poszczególne lokale posiadają podstawowe wyposażenie w instalacje techniczne (wodociąg, kanalizacja, ogrzewanie), lecz w niektórych urządzeniach są nieznacznie wyeksploatowane).



Stan techniczny budynków lub ich poszczególnych elementów wskazuje na konieczność systematycznego przeprowadzania remontów, wynikających głównie z wymogów bezpieczeństwa dla życia i zdrowia ludzi lub bezpieczeństwa mienia. Budynki wymagają bieżących napraw pokryć dachowych, obróbek blacharskich, stolarki okiennej i w latach następnych będą wykonywane w ramach bieżących remontów i konserwacji.

#### **4) Koszty utrzymania zasobów mieszkaniowych.**

Koszty utrzymania i gospodarki zasobami mieszkaniowymi w 2019 r. były ewidencjonowane i rozliczane przez Gminę w oparciu o ewidencję księgową. Do kosztów utrzymania przyjmowane są wydatki związane z technicznym utrzymaniem budynków i poszczególnych lokali, a więc wydatki związane z remontami bieżącymi, usuwaniem awarii, z bieżącymi przeglądami i konserwacją, a także koszty utrzymania czystości i porządku, zakup narzędzi pracy i innych materiałów. Ponadto wliczane są koszty zakupu usług obcych związanych z konserwacją i remontami zasobów lokalowych.

Z uwagi na obniżenie ogólnych kosztów utrzymania substancji mieszkaniowej nie wliczane są koszty administracyjno-biurowe, czyli koszty biurowe, pocztowe, zakup materiałów biurowych, utrzymanie sprzętu i inne związane z funkcjonowaniem administracji, a także koszty usług i transportu własnego gminy związanego z obsługą całej substancji mieszkaniowej.

Wydatki środków finansowych na utrzymanie zasobów mieszkaniowych mieszkaniowego zasobu Gminy w 2019 r. przedstawia tabela nr 14.

**Tabela 18 Koszty utrzymania zasobów mieszkaniowych w 2019 r.**

<b>Lp.</b>	<b>Składnik kosztów</b>	<b>Kwota w zł</b>
1	zakup materiałów i wyposażenia	478,80
2	zakup energii	2 920,64
2	zakup usług pozostałych (usługi kominiarskie, opróżniania szamb, koszt ogłoszeń, ubezpieczeń mienia, wycen nieruchomości, opłat sądowych dot. reg. stanu prawnego nieruchomości, opłat skarbowych klasyfikacji gruntów)	5 879,23
3	podatek od nieruchomości	1 491,00
4	kary i odszkodowania na rzecz osób fizycznych	2 880,00
5	kary i odszkodowania na rzecz osób prawnych	9 664,56
6	wydatki inwestycyjne jednostki (wznowienie punktów granicznych, opracowanie dok. proj.-koszt. na adaptacje bud.)	42 770,40
	<b>OGÓŁEM</b>	<b>66 084,63</b>

Źródło: opracowanie własne na podstawie danych Urzędu Miasta i Gminy w Skępem

## 5) Źródła finansowania gospodarki mieszkaniowej w 2019 r.

Podstawowymi źródłami finansowania gospodarki mieszkaniowej w 2019 r. były:

- a) przychody z tytułu czynszu za najem lokali mieszkalnych, wpływy z opłat za najem lokali użytkowych i innych składników mienia - dzierżawy gruntów komunalnych,
- b) pozostałe niezbędne do uzupełnienia brakujące środki finansowe przeznaczone na ten cel w budżecie Gminy na realizację planów remontów i bieżącego utrzymania zasobów mieszkaniowych.

Tabela nr 15 przedstawia przychody z zasobu mieszkaniowego i z zasobu nieruchomości w 2019 r.

**Tabela 19 Zestawienie zbiorcze księgowień z przychodów z zasobu mieszkaniowego i zasobu nieruchomości w 2019 r.**

Lp.	Składnik przychodów	Należności (saldo początkowe plus przypisy minus odpisy) na 2019 r.	Dochody otrzymane w 2019 r.	Saldo końcowe ogółem na 31.12.2019 r.	Zaległości na 31.12.2019 r.
1	wpływy z najmu i dzierżawy składników majątkowych (czynsze za lokale mieszkalne i użytkowe i nieruchomości gruntowe)	93 670,26	83 241,21	10 462,94	8 199,60
2	opłata z tytułu użytkowania wieczystego	42 611,34	5 991,72	34 484,93	34 484,93

Lp.	Składnik przychodów	Należności (saldo początkow e plus przypisy minus odpisy) na 2019 r.	Dochody otrzymane w 2019 r.	Saldo końcowe ogółem na 31.12.2019 r.	Zaległości na 31.12.2029 r.
	gruntów				
	<b>OGÓŁEM</b>	<b>136 281,60</b>	<b>89 232,93</b>	<b>44 947,87</b>	<b>42 684,53</b>

Źródło: opracowanie własne na podstawie danych Urzędu Miasta i Gminy w Skępem

Z uwagi na mały zasób mieszkaniowy Gminy oraz stawkę bazową czynszu, której wysokość warunkuje stan techniczny lokali, wpływy z czynszów nie pokrywają wydatków na bieżącą eksploatację i remonty. Polityka czynszowa musi być wyważona, by opłaty uzyskane z czynszów pozwalały na utrzymanie zasobów w stanie technicznym co najmniej nie pogorszonym umożliwiającym zamieszkiwanie, a jednocześnie były realne, możliwe do zapłaty przez lokatorów. Zubożenie społeczeństwa jest znaczącym czynnikiem o charakterze społecznym, mającym wpływ na brak podstaw do podnoszenia stawek do właściwego poziomu. Podwyższenie czynszu doprowadziłoby do efektu odwrotnego od zamierzonego, tzn. zmniejszenia się rzeczywistych wpływów z tego tytułu i wzrostu zaległości czynszowych. Wartość zaległości w ostatnich latach w Gminie zmniejszyła się nieznacznie, co prawdopodobnie wynika z wdrożenia środków prawnych ustawy z dnia 21 czerwca 2001 r. o dodatkach mieszkaniowych (t. j. Dz. U. z 2019 r. poz. 2133) umożliwiających otrzymanie dodatku mieszkaniowego pokrywającego większą część należnego do zapłaty czynszu mieszkaniowego.

## **6) Zapotrzebowanie na lokale komunalne i socjalne**

Zapotrzebowanie na lokale komunalne i socjalne istnieje nieomal w każdej gminie w Polsce. Nasza Gmina nie jest tu wyjątkiem. W 2019 r. nie realizowano wniosków dotyczących wynajęcia lokali komunalnych, gdyż zasób jest niewielki (tabela nr 13), a wszystkie zajęte lokale nie są zwalniane przez lokatorów, bo umowy zawarte są na czas nieoznaczony – zgodnie z art. 20 ust. 2. ustawy z dnia 21 czerwca 2001 r. o ochronie praw lokatorów, mieszkaniowym zasobie gminy i o zmianie Kodeksu cywilnego (t. j. Dz. U. z 2020 r., poz. 611).

*Art. 20 ust. 2 „Lokale stanowiące mieszkaniowy zasób gminy, z wyjątkiem lokali będących przedmiotem najmu socjalnego i lokali, o których mowa w ust. 3, mogą być wynajmowane tylko na czas nieoznaczony”.*

Przy niewielkim zasobie mieszkaniowym, praktycznie lokal który jest zasiedlony, prawie nigdy nie jest przedmiotem kolejnego zamieszkania przez nowych lokatorów.

Omawiając zatem problematykę zapotrzebowania na lokale mieszkalne komunalne, należy również przede wszystkim skupić się na problematyce z lokalami socjalnymi. Potrzeby w zakresie lokali socjalnych są wyznaczone również przepisami cytowanej wyżej ustawy. Na tego typu lokale oczekują zazwyczaj osoby o niskim statusie materialnym, niejednokrotnie charakteryzujące się ignorancją podstawowych zasad współżycia społecznego, zalegające z czynszem, a jednocześnie dewastujące swoje miejsce zamieszkania.

Do kręgu osób uprawnionych na przydział lokalu socjalnego, należą również osoby wobec których sąd orzekł eksmisję z dotychczas zajmowanego lokalu, wstrzymując jej wykonanie do czasu dostarczenia przez Gminę lokalu socjalnego.

Brak lokali socjalnych, z mocy art. 18 ust. 5 ustawy z dnia 21 czerwca 2001 r. o ochronie praw lokatorów, mieszkaniowym zasobie gminy i o zmianie Kodeksu cywilnego (t. j. Dz. U. z 2020 r., poz. 611), jednoznacznie obliguje Gminę do wypłaty odszkodowania na rzecz osób fizycznych lub osób prawnych, w związku z niedostarczeniem lokalu socjalnego.

#### 4. Oświetlenie uliczne

Zadania z zakresu wykonanych obiektów oświetlenia ulicznego w 2019r.

W 2019 roku Miasto i Gmina Skępe wykonała następujące obiekty oświetlenia ulicznego – drogowego według tabeli jak niżej:

Lp.	Obiekt	Ilość oprav	Cena realizacji brutto w zł	Uwagi
1.	Zajeziorko	3	8 487,00	Budowa nowego obiektu
2.	Skępe, ul. Zachodnia	1	753,00	Dobudowa jednej oprawy na istniejącej linii
3.	Skępe, ul. Polna	1	750,00	Dobudowa jednej oprawy na istniejącej linii
4.	Józefkowo, ul. Leśna	1	750,00	Dobudowa jednej oprawy na istniejącej linii
5.	Skępe, ulice: Rynek, Dobrzyńska, Kujawska, Rybacka, Sportowa, Kwiatowa, Kościelna, Sierpecka, Płocka, Prosta,	60	—	Wymiana starych oprav sodowych na nowe oprawy Led w ramach umowy na konserwację oświetlenia

	Zabłotna			
	Razem	66	10 740,00	

Łącznie w 2019 roku na terenie Miasta i Gminy Skępe dobudowaliśmy 6 opraw ulicznych za łączną kwotą 10 740,00 zł oraz wymieniliśmy 60 starych opraw sodowych na nowe oprawy Led. Nowe oprawy są w 100% mniejszej mocy, co wiąże się oczywiście z mniejszym zużyciem prądu i mniejszymi rachunkami przy zachowaniu podobnego lub lepszego natężenia oświetlenia ulicznego.

Zadania z zakresu zakupu energii elektrycznej oraz konserwacji oświetlenia ulicznego

1. W dniu 20 listopada 2018 r. zawarliśmy dwie umowy na dostawę energii elektrycznej na 2019 rok.

Ceny brutto w 2019 roku za energię były następujące:

- Obiekty – 0,47048 zł za kilowatogodzinę
- Oświetlenie – 0,39422 zł za kilowatogodzinę

Dla porównania podaję ceny brutto za energię w 2018 roku.:

- Obiekty – 0,25819 zł za kilowatogodzinę
- Oświetlenie – 0,23862 zł za kilowatogodzinę

2. W dniu 2 stycznia 2019 r. zawarliśmy umowę o świadczenie usługi konserwacji oświetlenia ulicznego na terenie Miasta i Gminy Skępe na okres 36 miesięcy, tj. od dnia 01.01.2019 r. do 31.12.2021 r.. Stawka opłat konserwacyjnej od jednej oprawy ulicznej wynosi 21,53 zł brutto /miesiąc.

## 5. Opieka nad zabytkami

Miasto i Gmina Skępe w roku 2019 opracowało „Program opieki nad zabytkami dla Gminy Skępe na lata 2020-2023” wraz z Gminną Ewidencją Zabytków.

Zapisy „Programu opieki nad zabytkami dla Gminy Skępe na lata 2020-2023” są zgodne z wyznaczonymi kierunkami polityki przestrzennej gminy, tj.: „Studium uwarunkowań i kierunków zagospodarowania przestrzennego Gminy Skępe”, a także miejscowymi planami zagospodarowania przestrzennego i „Programem rewitalizacji Miasta i Gminy Skępe na lata 2016-2022”.

Rejestr zabytków nieruchomych dla województwa kujawsko - pomorskiego jest prowadzony przez Kujawsko-Pomorskiego Wojewódzkiego Konserwatora Zabytków w Toruniu (Wojewódzki Urząd Ochrony Zabytków w Toruniu, Delegatura we Włocławku, ul. Łęgska 42, 87-800 Włocławek). W rejestrze zabytków nieruchomych województwa kujawsko-pomorskiego znajduje się 26 zabytków z terenu Gminy Skępe, z tego 21 istnieje, a 4 z nich nie zachowały się do czasów obecnych. Są to: oficyna północna i budynek stajni przy ul. Klasztornej 38 w Skępem oraz w Wiosce rządówka – dom nr 9, dawne czworaki – dom nr 13 i 15.

Na terenie Gminy Skępe nie znajdują się obiekty wpisane na Listę Światowego Dziedzictwa Kulturowego i Przyrodniczego Ludzkości UNESCO, jak również nie ma obiektów uznanych przez Prezydenta RP za pomnik historii. Na obszarze Gminy nie ustanowiono parku kulturowego.

Na terenie Gminy Skępe nie funkcjonują muzea eksponujące dziedzictwo kulturowe.

W Gminnej Ewidencji Zabytków Gminy Skępe ujętych zostało 157 zabytków nieruchomych z terenu Gminy, zarówno wpisanych do rejestru zabytków oraz do wojewódzkiej ewidencji zabytków. Gminna Ewidencja Zabytków została opracowana w formie kart adresowych, zgodnie z rozporządzeniem Ministra Kultury i Dziedzictwa Narodowego z dnia 26 maja 2011 r. w sprawie prowadzenia rejestru zabytków, krajowej, wojewódzkiej i gminnej ewidencji zabytków oraz krajowego wykazu zabytków skradzionych lub wywiezionych za granicę niezgodnie z prawem (Dz.U. z



2011 r., nr 113, poz. 661 ze zm.), zawierających następujące elementy: nazwę, czas powstania, miejscowość, adres, przynależność administracyjną, formy ochrony, opracowanie karty adresowej oraz aktualną fotografię.

Zabytki ujęte w ewidencji zabytków stanowią niezwykle cenne elementy związane z historią Gminy Skępe i jako takie mają dla Gminy bardzo duże znaczenie w kształtowaniu polityki kulturalnej i edukacyjnej. Jednym z najcenniejszych zabytków w Gminie jest położony w Skępem przy ulicy Klasztornej 5 zespół klasztorny oo. Bernardynów wpisany do rejestru zabytków. W skład zespołu wchodzi: kościół parafialny p.w. Zwiastowania NMP wraz z wnętrzem, klasztor oo. Bernardynów z dziedzińcem odpustowym z lat 1726-1732 i kaplicą grobową p.w. św. Barbary oraz otaczająca zielen. Zabytkowe założenia zieleni są również integralnym elementem dziedzictwa kulturowego. Aktualnie zachowane są tylko dwa założenia parkowe tj.: park dworski w Wiosce z I połowy XIX w., który został wpisany do rejestru zabytków oraz park „Borek” z końca XVIII w. leżący w Skępem przy ulicy Klasztornej. Wśród zespołów i obiektów objętych ochroną konserwatorską warto wyróżnić: obszar dawnego zespołu dworsko-parkowo-folwarcznego w Wiosce, jak również samą miejscowość gminną Skępe z uwagi na jej lokalne walory historyczne i funkcjonalne oraz duże skupienie obiektów o walorach zabytkowych. Miejscowość Skępe wraz dawną wsią Wymyślin wchodzi w skład zabytkowego układu urbanistycznego, gdzie ochronie podlega historyczna linia zabudowy, przebieg ulic i placów, a także tereny historycznej zieleni.

Konsekwentnie prowadzona i długofalowa polityka Gminy Skępe w zakresie opieki nad zabytkami oraz realizacja „Programu” stanowią szansę na ocalenie dziedzictwa kulturowego dla przyszłych pokoleń. Inwestycje zmierzające do poprawy stanu technicznego obiektów i zespołów zabytkowych, ich przystosowanie do świadczenia nowych funkcji powinno się odbywać na zasadzie poszanowania istniejących wartości zabytkowych i dążenia do zachowania w jak największym stopniu oryginału, ewentualnie wkomponowaniu nowych elementów w sposób współgrający z zabytkiem. Monitoring realizacji „Programu” pozwoli na bieżącą analizę oraz kontrolę zgodności założonego harmonogramu realizacji z faktycznymi działaniami podejmowanymi przez właścicieli poszczególnych obiektów zabytkowych.

Ponadto na terenie Miasta i Gminy Skępe znajduje się 14 pomników przyrody, 3 grodziska (Grodzisko wczesnośredniowieczne „OKOP”, Grodzisko wczesnośredniowieczne „GRZĘPA”, Grodzisko wczesnośredniowieczne „LALUSZKA”), 3 rezerваты przyrody (Torfowisko Mieleńskie – rezerwat torfowiskowy, Stary zagaj – rezerwat leśny, Przełom Mieni – rezerwat krajobrazowy), Obszar Chronionego Krajobrazu Jezior Skępskich oraz dwa obszary NATURA 2000.

## **6. Gospodarka Wodno–ściekowa**

### **1) Zaopatrzenie w wodę i odprowadzanie ścieków (kanalizacja)**

Gospodarka wodno-ściekowa na terenie Miasta i Gminy Skępe przedstawia się następująco :

Stacje uzdatniania wody - 3 szt

Miejsko Gminna Oczyszczalnia ścieków - 1 szt.

#### **Wodociąg publiczny Skępe - Stacja Uzdatniania Wody w Skępem -**

Zlokalizowana przy ul. Komunalnej wybudowana 1973 roku, modernizowana w latach 90, która pracuje na bazie 3 studni głębinowych zlokalizowanych wg. wykazu jn.

- studnia głębinowa nr 1 - wydajność 34,0 m<sup>3</sup>/h - lokalizacja ul. Klasztorna

- studnia głębinowa nr 2 - wydajność 52,0 m<sup>3</sup>/h - lokalizacja ul. Komunalna

- studnia głębinowa nr 4 - wydajność 55,0 m<sup>3</sup>/h - lokalizacja ul. Komunalna

Zgodnie z zatwierdzonymi zasobami geologicznymi i pozwoleniem wodnoprawnym wydanym przez Starostwo Powiatowe w Lipnie wydajność ujęć wody i SUW wynosi 95,0 m<sup>3</sup>/h. Woda pobierana z ujęć głębinowych za pomocą pomp zawiera podwyższony poziom substancji fizykochemicznych nie nadając się do bezpośredniego spożycia przez ludzi i podlega procesom uzdatnianiu. Po uzdatnieniu woda spełnia wymagania sanitarne, nadaje się do spożycia przez ludzi i do celów spożywczo- przemysłowych. Stacja uzdatniania wody pracuje w układzie dwustopniowym, tzn. woda tłoczona jest ze studni głębinowych za pomocą pomp

głębinowych do stacji uzdatniania wody i poddawana jest procesom wstępnego i dokładnego uzdatniania za pomocą napowietrzania, odżelaziania i odmanganiania, następnie woda uzdatniona tłoczona jest do 2 zbiorników retencyjnych o pojemności  $2 \times V = 150 \text{ m}^3 = 300,0 \text{ m}^3$  jako rezerwa. Zbiorniki retencyjne zlokalizowane są w odległości około 20 m od stacji i służą do wyrównywania ciśnienia wody w sieci i gromadzenia rezerwy przy nierównomiernym jej rozbiórze. Wody popłuczne odprowadzane są do osadnika wód popłucznych, a następnie do rowu melioracyjnego. Ze zbiorników retencyjnych w miarę zapotrzebowania woda uzdatniona tłoczona jest za pomocą pomp II stopnia do sieci wodociągowej i odbiorców wody. Stacja uzdatniania wody wyposażona jest w chlorator celem użycia w przypadku wystąpienia bakterii na ujęciu wody, stacji, lub sieci wodociągowej.

Stacja uzdatniania wody wyposażona jest w :

- pompy głębinowe o mocy 13 kW (każda) – 3 szt.
- odżelaziacze zamknięte - Dn 1800 mm - 2 szt.
- odżelaziacze zamknięte - Dn 1500 mm - 3 szt.
- areator - Dn 1000 mm - 1 szt.
- hydrofory - Dn 2000 mm - 3 szt.
- zbiorniki retencyjne pionowe –  $V=150 \text{ m}^3$ (każdy) – 2 szt.
- pompy poziome II stopnia typu PJM 215 o mocy 15 kW (każda) – 1 kpl.
- sprężarki typu WAN–E ze zbiornikami sprężonego powietrza o poj.  $V= 0,4 \text{ m}^3$  każdy – 2 szt.
- chlorator C-52 - o mocy 0,25 kW - 1 szt.
- rozdzielnia RG – 1 szt.

Poza wymienionymi urządzeniami zainstalowane są przewody technologiczne, instalacja elektryczna, wodno-kanalizacyjna itp.

Stacja uzdatniania wody zasilana jest w energię elektryczną z państwowej sieci energetycznej i doprowadzana jest poprzez stacje transformatorową i rozdzielnię główną. Z rozdzielni zasilane są wszystkie odbiorniki energii.

Stacja nie posiada stałego awaryjnego (zastępczego) źródła zasilania w energię elektryczną.

Stacja uzdatniania wody w Skępem zaopatruje w wodę pitną następujące miejscowości : Skępe, Rumunki Skępskie (częściowo), Wioska, Józefkowo, Głębozec, Żagno, Pokrzywnik, Żuchowo, Kierz – (częściowo), Kujawy, Zajeziórze, Gęstowarka, Moczadła – (częściowo).

Długość sieci wodociągowej z przyłączami wynosi – 87,4 km i zbudowana jest z rur PCV, PE, AC, stalowych ocynk o średnicy od Dn 20mm do Dn 225 mm.

Liczba ludności zaopatrywanych w wodę z wodociągu publicznego w Skępem wynosi około 4740 osób.

Średnioroczna produkcja wody wynosi – około - 748,0 m<sup>3</sup>/dobę

#### Budowa Stacji Uzdatniania Wody w Skępem

W wyniku rozstrzygnięcia postępowania prowadzonego w trybie przetargu nieograniczonego na wykonanie zadania pn. Budowa Stacji Uzdatniania Wody w Skępem w dniu 11.06.2019 roku została zawarta umowa z Przedsiębiorstwem Produkcyjno – Usługowym PRO – MET H. Kobusiński i Wspólnicy Spółka Jawna, z siedzibą ul. Borecka 29A, 63-720 Koźmin Wielkopolski na wykonanie zadania pn. Budowa Stacji Uzdatniania Wody w Skępem przy ul. Komunalnej.

Inwestycja polegała na :

- rozbiórce budynku istniejącej stacji uzdatniania wody
- budowie nowej stacji uzdatniania wody wraz z infrastrukturą towarzyszącą

Koszt inwestycji zgodnie z umową :

- brutto 4.277.279,95 zł.

- VAT - 799.816,58 zł.

- netto - 3.477.631,37 zł.

W 2019 roku wydano – 1.541.998,58 zł.

Wykonawca w dniu 31.12.2019 roku dokonał pisemnego zgłoszenia zakończenia budowy wraz z gotowością do odbioru końcowego.

### **Wodociąg publiczny Kukowo - Stacja Uzdatniania Wody w Boguchwałe -**

Wybudowana 2010 roku, która pracuje na bazie 2 studni głębinowych zlokalizowanych wg. wykazu jn.

- studnia głębinowa nr 1 - wydajność 73,0 m<sup>3</sup>/h - lokalizacja Boguchwała

- studnia głębinowa nr 2 - wydajność 78,0 m<sup>3</sup>/h - lokalizacja Boguchwała

Zgodnie z zatwierdzonymi zasobami geologicznymi i pozwoleniem wodnoprawnym wydanym przez Starostwo Powiatowe w Lipnie zatwierdzone zasoby eksploatacyjne SUW wynoszą  $Q_{max} = 60,0 \text{ m}^3/\text{h}$ ,  $Q_{sr/d} = 475 \text{ m}^3/\text{d}$ ,  $Q_{max/d} = 565 \text{ m}^3/\text{d}$ . Woda pobierana z ujęć głębinowych za pomocą pomp zawiera podwyższony poziom substancji fizykochemicznych nie nadając się do bezpośredniego spożycia przez ludzi i podlega procesom uzdatnianiu. Po uzdatnieniu woda spełnia wymagania sanitarne, nadaje się do spożycia przez ludzi i do celów spożywczo- przemysłowych. Stacja uzdatniania wody pracuje w układzie dwustopniowym, tzn. woda tłoczona jest ze studni głębinowych za pomocą pomp głębinowych do stacji uzdatniania wody i poddawana jest procesom wstępnego i dokładnego uzdatniania za pomocą napowietrzania, odżelaziania i odmanganiania, następnie woda uzdatniona tłoczona jest do 2 zbiorników retencyjnych o pojemności  $2 \times V = 100 \text{ m}^3 = 200,0 \text{ m}^3$  jako rezerwa. Zbiorniki retencyjne zlokalizowane są w strefie sanitarnej stacji w odległości około 6 m od stacji i służą do wyrównywania ciśnienia wody w sieci i gromadzenia rezerwy przy nierównomiernym jej rozbiórce. Wody popłuczne odprowadzane są do osadnika wód popłucznych, a następnie do rowu melioracyjnego. Ze zbiorników retencyjnych w miarę zapotrzebowania woda uzdatniona tłoczona jest za pomocą pomp II stopnia do sieci wodociągowej i odbiorców wody. Stacja uzdatniania wody

wyposażona jest w chlorator celem użycia w przypadku wystąpienia bakterii na ujęciu wody, stacji, lub sieci wodociągowej.

Stacja uzdatniania wody wyposażona jest w :

- pompy głębinowe o mocy 7,5 kW (każda) – 2 szt.
- odzłaziacze zamknięte - Dn 1400 mm - 4 szt.
- areator - Dn 1700 mm - 1 szt.
- zbiorniki retencyjne pionowe –  $V = 100 \text{ m}^3$  (każdy) – 2 szt.
- zestaw pompowy o mocy 22 kW – 1 kpl.
- sprężarki typu Atlas Copco ze zbiornikami sprężonego powietrza o poj. 250 l – 1 szt.
- chlorator C-52 - o mocy 700 W - 1 szt.
- osuszacze powietrza – 2 szt.
- grzejniki elektryczne – 8 szt.
- rozdzielnia RG – 1 szt.

Poza wymienionymi urządzeniami zainstalowane są przewody technologiczne, instalacja elektryczna, wodno-kanalizacyjna itp.

Stacja uzdatniania wody zasilana jest w energię elektryczną z państwowej sieci energetycznej i doprowadzana jest poprzez stacje transformatorową i rozdzielnię główną. Z rozdzielni zasilane są wszystkie odbiorniki energii.

Stacja nie posiada stałego awaryjnego (zastępczego) źródła zasilania w energię elektryczną.

Stacja uzdatniania wody w Boguchwale zaopatruje w wodę pitną następujące miejscowości :

Moczadła (częściowo), Rumunki Skępskie - (częściowo), Babie Ławy, Boguchwała, Gorzeszyn, Czermno, Czarny Las, Huta, Obóz, Kukowo, Grabowiec, Ławiczek

Długość sieci wodociągowej z przyłączami wynosi – 62,8 km i zbudowana jest z rur PCV, PE, o średnicy od Dn 32mm do Dn 160 mm.

Liczba ludności zaopatrywanych w wodę z wodociągu publicznego w Kukowie wynosi około 790 osób.

Średnioroczna produkcja wody wynosi – 177,0 m<sup>3</sup>/dobę

### **Wodociąg publiczny Wólka - Stacja Uzdatniania Wody w Wólce**

Wybudowana 1997 roku, która pracuje na bazie 2 studni głębinowych zlokalizowanych wg. wykazu jn.

- studnia głębinowa nr 1 - wydajność 45,0 m<sup>3</sup>/h - lokalizacja Wólka

- studnia głębinowa nr 2 - wydajność 45,0 m<sup>3</sup>/h - lokalizacja Wólka

Zgodnie z zatwierdzonymi zasobami geologicznymi i pozwoleniem wodnoprawnym wydanym przez Starostwo Powiatowe w Lipnie zatwierdzone zasoby eksploatacyjne SUW wynoszą  $Q_{max}/h - 45,0 \text{ m}^3/h$ ,  $Q_{sr}/d = 500 \text{ m}^3/d$ , Woda pobierana z ujęć głębinowych za pomocą pomp zawiera podwyższony poziom substancji fizykochemicznych nie nadając się do bezpośredniego spożycia przez ludzi i podlega procesom uzdatniania. Po uzdatnieniu woda spełnia wymagania sanitarne, nadaje się do spożycia przez ludzi i do celów spożywczo- przemysłowych. Stacja uzdatniania wody pracuje w układzie trzystopniowym, tzn. woda tłoczona jest ze studni głębinowych za pomocą pomp głębinowych I stopnia do stacji uzdatniania wody i poddawana jest procesom napowietrzania w kolumnie Raschiga, Z kolumny Raschiga pompy II stopnia tłoczą wodę celem dokonania wstępnego i dokładnego uzdatniania za pomocą napowietrzania, odżelaziania i odmanganiania, następnie woda uzdatniona tłoczona jest do 2 zbiorników retencyjnych o pojemności  $2 \times V = 35,0 \text{ m}^3 = 70,0 \text{ m}^3$  jako rezerwa. Zbiorniki retencyjne zlokalizowane są w strefie ochrony sanitarnej ujęć wody i stacji w odległości około 5 m od stacji i służą do wyrównywania ciśnienia wody w sieci i gromadzenia rezerwy przy nierównomiernym

jej rozbiórce. Wody popłuczne odprowadzane są do osadnika wód popłucznych, a następnie do rowu melioracyjnego. Ze zbiorników retencyjnych w miarę zapotrzebowania woda uzdatniona tłoczona jest za pomocą pomp III stopnia do sieci wodociągowej i odbiorców wody. Stacja uzdatniania wody wyposażona jest w chlorator celem użycia w przypadku wystąpienia bakterii na ujęciu wody, stacji, lub sieci wodociągowej.

Stacja uzdatniania wody wyposażona jest w :

- pompy głębinowe o mocy 7,5 kW (każda) – 2 szt.
- kolumna Raschiga Dn 1400 mm - 1 szt.
- odzłaziacze zamknięte - Dn 1400 mm - 2 szt.
- odmanganiacze - Dn 1400 mm - 2 szt.
- zbiorniki retencyjne poziome o pojemności 35,0 m<sup>3</sup>(każdy) – 2 szt.
- zestaw pompowy II stopnia o mocy 11 kW – 1 kpl.
- zestaw pompowy III stopnia o wydajności 45,0 m<sup>3</sup>/h – 1 kpl.
- sprężarka typu Atlas Copco ze zbiornikami sprężonego powietrza o poj. 250 l – 1 szt.
- chlorator C-52 - o mocy 700 W - 1 szt.
- osuszacze powietrza – 1 szt.
- grzejniki elektryczne – 4 szt.
- rozdzielnia RG – 1 szt.

Poza wymienionymi urządzeniami zainstalowane są przewody technologiczne, instalacja elektryczna, wodno-kanalizacyjna itp.



Stacja uzdatniania wody zasilana jest w energię elektryczną z państwowej sieci energetycznej i doprowadzana jest poprzez stacje transformatorową i rozdzielnię główną. Z rozdzielni zasilane są wszystkie odbiorniki energii.

Stacja nie posiada stałego awaryjnego (zastępczego) źródła zasilania w energię elektryczną.

Stacja uzdatniania wody w Wólce zaopatruje w wodę pitną następujące miejscowości : Wólka, Likiec, Szczekarzewo, Łąkie, Sarnowo, Franciszkowo, Radziochy, Lubówiec, Narutowo, Jarczewo, Kierz (częściowo).

Długość sieci wodociągowej z przyłączami wynosi – 115,6 km i zbudowana jest z rur PCV, PE, o średnicy od Dn 32mm do Dn 160 mm.

Liczba ludności zaopatrywanych w wodę z wodociągu publicznego w Wólce wynosi około 1610 osób.

Średnioroczna produkcja wody wynosi – 190,0 m<sup>3</sup>/dobę

### **Miejsko Gminna Oczyszczalnia Ścieków w Skępem przy ul. Sportowej 27**

Wybudowana w latach 90, modernizowana latach 2007 – 2010.

Zgodnie z pozwoleniem wodnoprawnym na odprowadzanie do rowu odpływowego (ziemi) ścieków komunalnych po uprzednim oczyszczeniu w oczyszczalni ścieków w Skępem wydanym przez Starostwo Powiatowe w Lipnie wydajność wynosi  $Q_{s./d}$  wynosi 800 m<sup>3</sup>/d i  $Q_{max./d}$  wynosi 1040 m<sup>3</sup>/d.

Do oczyszczalni ścieki dostarczane są kanalizacją sanitarną i dowożone są do punktu zlewnego beczkami asenizacyjnymi.

Uchwałą Semiku Województwa Kujawsko- Pomorskiego została wyznaczona aglomeracja składająca się z miejscowości : Skępe, Wioska, Józefkowo, Głębozec, z których dostarczane są ścieki do oczyszczalni zbiorczą kanalizacją sanitarną.

Beczkami asenizacyjnymi ścieki dowożone są do punktu zlewnego od mieszkańców i zakładów z terenu Miasta i Gminy Skępe nie podłączonych do zbiorczej kanalizacji sanitarnej.

Na dzień 31.12.2017 roku długość sieci kanalizacyjnej wynosi – 39,6 km.

Skanalizowanie aglomeracji wynosi 98 %.

Średniodobowy przepływ ścieków na oczyszczalni wynosi 537 m<sup>3</sup>.

W okresie od 10.10.2019 roku do 13.11.2019 roku

dokonano usunięcia awarii mieszadła wraz z prowadnicą w reaktorze biologicznym Miejsko Gminnej Oczyszczalni Ścieków w Skępem.

- koszt naprawy wraz z zakupem nowego mieszadła – 19.544,85 zł.

Wykonawca :

FROG Sp. z o.o.

ul. Sulimy 1 pom. 226

82-300 Elbląg

Mieszkańcy Miasta i Gminy Skępe nie podłączeni do zbiorczej sieci wodociągowej i zbiorczej kanalizacji sanitarnej korzystają z wody z własnych ujęć (studnie kopane) przyzagrodowe, własnych szamb wybieralnych oraz przydomowych oczyszczalni ścieków.

Zwodociągowanie mieszkańców Miasta i Gminy Skępe wynosi około 95 %, którzy są podłączeni do zbiorczych sieci wodociągowych w Skępem, Kukowie, Wólce.

Mieszkańcy miejscowości Koziółek, Guzowatka, Bógzapłać, Gorzeszyn (częściowo), Obóz (częściowo) korzystają z wody z wodociągów publicznych z Mochowa, Tłuchowa, Rogowa.

Miejscowości nie podłączone jeszcze do zbiorczej sieci wodociągowej to: Kamienica, Chałacie, Modrzewie.

Urząd Miasta i Gminy jest w posiadaniu dokumentacji technicznej wraz z pozwoleniem na budowę sieci wodociągowej z przyłączami na terenie Miasta i Gminy Skępe o długości około 50 km, do której zostaną podłączeni mieszkańcy z terenu gminy oraz właściciele działek letniskowych.

Posiadamy dokumentację techniczną wraz z pozwoleniem na budowę sieci kanalizacyjnej w miejscowościach : Skępe, Wioska, Józefkowo o długości około 8,5 km do której zostaną podłączeni mieszkańcy i właściciele działek objętych budową zbiorczej kanalizacji sanitarnej.

W 2018 roku dokonano rozbudowy Stacji Uzdatnia Wody w Wólce polegającej na :

- rozbudowie budynku stacji,
- wymianie zbiorników retencyjnych na  $V = 150 \text{ m}^3$  – szt. 2
- dobudowaniu nowych filtrów technologicznych uzdatniających wodę,
- wymiana zestawów pompowych o większej wydajności,
- zwiększeniu wydajności stacji z  $45 \text{ m}^3$  do  $120 \text{ m}^3/\text{h}$ ,
- budowa nowego osadnika wód popłucznych,
- wymiana obudowy studni głębinowej,
- wymiana ogrodzenia obiektu.

## 2) Melioracja

### I. Prace melioracyjne wykonane przez pracowników Miasta i Gminy Skępe.

- 1) Obiekt Skępe, konserwacja ręczna rzeki „Mień” przy ul. Kujawskiej, ul. Strumykowej na dł.200m, konserwacja ręczna rzeki „Czernica” przy ul. Kujawskiej na dł.190m, konserwacja ręczna rowu przy ul. M. Kościeleckiego na dł.60m, konserwacja ręczna rowu przy ul. Zabłotnej na dł.150m, konserwacja ręczna rowu przy ul. Kolejowej na dł.200m, konserwacja ręczna rzeki „Mień” na tzw. „Okopie” na dł.60mb, konserwacja ręczna plaży, pomost przy ul. Plażowej, konserwacja ręczna wylotu kanalizacji deszczowej przy ul. Kościelnej i konserwacja ręczna rowu przy ul.A1.1-Go Maja na dł.100m , konserwacja ręczna wylotu rzeki, „ Mień” w stronę jeziora „Małe” przy ul. Strumykowej na dł.20m, konserwacja ręczna plaży, jezioro „Wielkie” przy ul. Dworska Góra, konserwacja ręczna rzeki „Czernica” przy ul. Kujawskiej na dł.190m, konserwacja ręczna rzeki „Mień” przy ul. Kujawskiej i ul. Strumykowej na dł.200m, konserwacja ręczna rowu przy ul.A1.1-Go Maja ,ul. M. Kościeleckiego i ul. Zabłotnej na dł.260m, konserwacja ręczna rowu przy ul. Kolejowej na dł.200m.
- 2) Obiekt Łąkie, naprawa przepustu na drodze gminnej, rów R-2,wymiana uszkodzonych rur betonowych na rurę PCV o śr.400mm,l-6m-koparka JCB ,naprawa przepustu na drodze gminnej-rów RD, wymiana uszkodzonych rur betonowych na rurę PCV o śr.400mm, l- 6m-koparka JCB. ,konserwacja ręczna rowu melioracyjnego RB-11, wycięcie zakrzaczeń na dł.500m, naprawa przepustu, droga gminna-rów RB11, wymiana uszkodzonych rur betonowych na rurę PCV o śr.800mm,l-9m, konserwacja mechaniczna rowu melioracyjnego R-B11,R-B31 na dł.1200m, odmulenie minikoparką (fundusz sołecki), konserwacja mechaniczna rowu melioracyjnego RB-główny na dł.200m,odmulenie minikoparką(fundusz sołecki).
- 3) Obiekt Józefkowo, konserwacja ręczna plaży przy jeziorze „Wielkie”.
- 4) Obiekt Gorzeszyn, konserwacja ręczna rowu melioracyjnego R-7 na dł.1300 m, konserwacja ręczna rowu melioracyjnego RA-17-14 na dł.650m, konserwacja ręczna rowu melioracyjnego RA-18-1 i RA-19 na dł.1766.

- 5) Obiekt Boguchwała, naprawa przepustu na drodze gminnej - rzeka „Czernica”, koparka JCB, ciągnik z przyczepą ,konserwacja rowu melioracyjnego RC na dł.1300m, naprawa przepustu na drodze gminnej, wymiana uszkodzonych rur betonowych na rurę PCV o śr.400mm ,l-6m, konserwacja rowu melioracyjnego na dł.700m (fundusz sołecki), naprawa przepustu, ułożenie rury PCV o śr.400mm,l-6m – droga gminna (fundusz sołecki).
- 6) Obiekt Wólka, konserwacja ręczna przepustu na drodze gminnej - rzeka „Mień”, konserwacja ręczna rowu melioracyjnego RN na dł.735m,oznakowanie 2 przepustów słupkami betonowymi ostrzegawczymi, naprawa przepustu na drodze gminnej, rów R-102 wymiana uszkodzonych rur betonowych na rurę PCV o śr.500mm, l-6m,SN-8,konserwacja ręczna rowu melioracyjnego wzdłuż drogi gminnej na dł.540m, odmulenie minikoparką rowu melioracyjnego na dł.540m,(fundusz sołecki),odmulenie minikoparką rowu melioracyjnego RN-7 i RN-2 na dł.480m (fundusz sołecki),naprawa przepustu na drodze gminnej - rów RN, wymiana uszkodzonych rur betonowych na rurę PCV o śr.500mm, l-6m,oznakowanie słupkami betonowymi ostrzegawczymi, konserwacja rowu melioracyjnego R-102 na dł.300m,-konserwacja rowu melioracyjnego RD na dł.780m - odmulenie minikoparką (fundusz sołecki).
- 7) Obiekt Likiec, odmulenie rowu melioracyjnego R-44 i RW minikoparką na dł.380m i 500m(fundusz sołecki),.konserwacja ręczna rowu melioracyjnego RW, na dł.150m. konserwacja rowu melioracyjnego RW na dł.680m-odmulenie minikoparką (fundusz sołecki).
- 8) Obiekt Moczadła, odmulenie minikoparką rowu melioracyjnego RC na dł.400m i 500m (fundusz sołecki),konserwacja ręczna rowu melioracyjnego RC na dł.230m.
- 9) Obiekt Kukowo, konserwacja rowu melioracyjnego głównego RC na dł.680m, odmulenie minikoparką rowu melioracyjnego RC- główny na dł.700m(fundusz sołecki).
- 10)Obiekt Czermino, konserwacja rowu melioracyjnego RC na dł.480m,odmulenie minikoparką rowu melioracyjnego RC na dł.500m(fundusz sołecki).
- 11)Obiekt Huta, konserwacja ręczna rowu melioracyjnego RA-18 na dł.700m.

12) Obiekt Boguchwała - konserwacja rowu melioracyjnego RC na dł.800m-  
odmulenie

13) Czermno koparką (fundusz sołecki). Moczadła

**Łączny koszt w/w robót - 50.257,00zł.**

II. Prace melioracyjne wykonane przez Gminną Spółkę Wodną w Skępem.

1) Obiekt Gorzeszyn, konserwacja ręczna i mechaniczna rowu melioracyjnego R-7,R-7-4, R-7-9,R-7-10,R-7-11 na długości 2096m.

2) Obiekt Moczadła-Boguchwała ,renowacja rowów : R-4-1, R-4-2, R-4-4-1, R-4-4, R-4-5-2, R-4-5, R-4-5-1, R-L-17-1, R-6, R-8, R-10, R-12, R-12-1 na długości 4180mb.

3) Obiekt Gorzeszyn, konserwacja ręczna i mechaniczna rowu melioracyjnego RA-19 i RA-18-1 na długości 1766m.

4) Obiekt Ławiczek, konserwacja mechaniczna rowu melioracyjnego RM, RM-20 na długości 750m.

5) Na w/w prace otrzymaliśmy dotację – 31.200,00zł. (z czego zakup sprzętu mechanicznego do konserwacji na kwotę 4.846,01zł.).

**Łączny koszt w/w zadań - 27.266,80 zł**

III. Prace melioracyjne wykonane przez Państwowe Gospodarstwo Wodne „Wody Polskie” Zarząd Zlewni w Toruniu

1) Obiekt Wólka-Szczutowo, konserwacja ręczna i mechaniczna rzeki „Mień” na dł.10175 m.

**Łączny koszt w/w zadania – 56.243,68 zł**

## 7. Ochrona środowiska

### Zadania z zakresu ochrony środowiska

#### 1. W zakresie wykonania nasadzeń drzew i krzewów

W 2019 roku Miasto i Gmina Skępe zrealizowało przedsięwzięcie pn.: „Zadrzewienie i zakrzewienie terenów użyteczności publicznej w miejscowościach Skępe i Żuchowo”. W ramach ww. zadania w dniach 17.06.2019r. – 28.06.2019r. dokonano nasadzeń drzew i krzewów w ilości 679 sztuk. Nasadzenia zostały wykonane na terenie działki o nr ew. 193, położonej w miejscowości Żuchowo – teren remizy OSP – świetlicy oraz na działce nr 582/1, położonej w Skępem (Rynek).

Na realizację prac związanych z zadrzewieniem terenu uzyskaliśmy dotację z Wojewódzkiego Funduszu Ochrony Środowiska i Gospodarki Wodnej w Toruniu. Koszt całego zadania wyniósł 14 672,18 zł, z czego uzyskana kwota dotacji to 9 260,00 zł, a wkład własny to kwota 5 412,18 zł.

Prace związane z wykonaniem nasadzeń drzew i krzewów zostały wykonane przez pracowników Urzędu Miasta i Gminy w Skępem.

#### 2. W zakresie gospodarki odpadami niebezpiecznymi – dot. wyrobów azbestowych

Na terenie Miasta i Gminy Skępe zinwentaryzowano 3 690,926 Mg wyrobów zawierających azbest. Zgodnie z treścią Programu Oczyszczania Kraju z Azbestu na lata 2009-2032 do roku 2032 należy usunąć i zutylizować wszystkie wyroby zawierające azbest zlokalizowane na terenie Gminy Skępe. W celu wypełnienia tych zapisów należy usuwać ok. 246,06 Mg wyrobów azbestowych rocznie.

W 2019 roku z terenu Miasta i Gminy Skępe skierowano do unieszkodliwienia 94,546 Mg odpadów azbestowo – cementowych, z tego:

1. Demontaż, transport i unieszkodliwianie – 4,155 Mg
2. Transport i unieszkodliwianie - 90,391 Mg

Ilość nieruchomości objętych zadaniem:

1. Demontaż, transport i unieszkodliwianie – 2 szt.
2. Transport i unieszkodliwianie - 34 szt.

Dla porównania w tabeli poniżej przedstawiam zbiorcze zestawienie usuniętych wyrobów zawierających azbest z terenu Miasta i Gminy Skępe za lata 2013 – 2019 oraz wielkość pozyskanych dotacji na realizację tego zadania.



Rok	Demontaż, transport i utylizacja		Transport i utylizacja		Ogółem		Dotacja NFOŚiGW	Termin zakończenia zadania
	Mg	Ilość obiektów	Mg	Ilość obiektów	Mg	Ilość obiektów	WFOŚiGW/w zł/	
2013	21,224	10	16,203	9	37,427	19	15 861,70	30.10.2013r.
2014	39,370	17	21,070	9	60,440	26	26 802,55	30.10.2014r.
2015	7,43	3	38,06	15	45,49	18	15 531,37	30.10.2015r.
2016	33,2	5	59,43	23	92,63	28	34 106,83	30.10.2016r.

Rok	Demontaż, transport i utylizacja		Transport i utylizacja		Ogółem		Dotacja NFOŚiGW	Termin zakończenia zadania
2017	26,58	9	51,51	24	78,09	33	19 626,02	30.10.2017r.
2018	8,224	5	56,765	26	64,989	31	13 804,36	30.10.2018r.
2019	4,155	2	90,391	34	94,546	36	26 090,56	30.10.2019r.
Razem	140,183	51	333,429	140	473,612	191	151 823,39	

Realizacja zadań w ramach współpracy Miasta i Gminy Skępe z organizacjami pozarządowymi oraz podmiotami prowadzącymi działalność pożytku publicznego (zgodnie z art. 5a ust. 3 ustawy o działalności pożytku publicznego i o wolontariacie – tj.: Dz. U. z 2018r., poz. 450 – z póź. zm.).

Działając na podstawie art. 11 oraz art. 13 ustawy z dnia 24 kwietnia 2003 r. o działalności pożytku publicznego i o wolontariacie ( tj.: Dz. U. z 2018r., poz. 450 – z póź. zm.), oraz zarządzenia nr 8/2019 z dnia 20 lutego 2019 r. w sprawie ogłoszenia otwartego konkursu ofert na realizację zadań publicznych w 2019 r., oraz § 9 uchwały Nr XII/150/2012 Rady Miejskiej w Skępem z dnia 31 sierpnia 2012r. w sprawie określenia warunków i trybu finansowania rozwoju sportu w Mieście i Gminie Skępe, Burmistrz Miasta i Gminy w Skępem w dniu 20 lutego 2019 roku ogłosił otwarty konkurs ofert na wykonanie zadań publicznych w roku 2019 w zakresie:

- wspierania i upowszechniania kultury fizycznej i sportu,
- ochrony zwierząt,
- działalności wspomagającej rozwój wspólnot i społeczności lokalnych – Koła Gospodyń,
- działalności na rzecz osób w wieku emerytalnym.

W 2019 r. na realizację działań w zakresie jak wyżej przeznaczono środki finansowe w wysokości 62.000,00- zł, z podziałem wg. tabeli poniżej:

Lp.	Nazwa zadania	Planowane wydatki w 2019 roku
1.	Upowszechnianie i rozwój kultury fizycznej i sportu wśród dzieci i młodzieży	45 000,00
2.	Ochrona zwierząt	10 000,00
3.	Działalność wspomagająca rozwój wspólnot i społeczności lokalnych – Koła Gospodyń	5 000,00

Lp.	Nazwa zadania	Planowane wydatki w 2019 roku
4.	Działalność na rzecz osób w wieku emerytalnym	2 000,00

W dniu 18 marca 2019 r. zarządzeniem Nr 15/2019 Burmistrz Miasta i Gminy w Skępem powołał komisję konkursowa ds. opiniowania ofert w zakresie ww. zadań publicznych. Ogłoszenie w sprawie otwartego konkursu ofert oraz zarządzenie w sprawie powołania komisji konkursowej opublikowano poprzez zamieszczenie ich w Biuletynie Informacji Publicznej oraz na tablicy ogłoszeń Urzędu Miasta i Gminy Skępe.

W przewidzianym terminie składania ofert, tj. do 19 marca 2019 r., do godz. 15<sup>00</sup> wpłynęło sześć ofert:

1. Uczniowski Klub Sportowy „SKOMPENSIS” z siedzibą w Skępem, ul. Al. 1-go Maja 89,
2. Fundacja dla zwierząt „TIM – TROSKA I MIŁOŚĆ”, ul. Św. Józefa 2/6, 87 – 100 Toruń – Dom tymczasowy dla zwierząt bezdomnych w Ławiczku,
1. Koło Aktywnych Kobiet – Wioska 7, 87-630 Skępe – Koło Gospodyń Wiejskich,
2. Koło Gospodyń Wiejskich „ŁĘCZANKI” – ul. Podstawowa 36, Łąkie, 87-630 Skępe,
3. Klub Seniora „Koziołek” – ul. Kościelna 2, 87-630 Skępe,
4. Polski Związek Emerytów Koło Nr 6 – ul. Spółdzielcza 36, 87-630 Skępe.

Ww. oferty spełniły warunki formalne wymagane od oferentów i zostały dopuszczone do oceny merytorycznej. Burmistrz Miasta i Gminy w Skępem na wniosek komisji konkursowej zaakceptował oferty i przyznał ww. organizacjom dotację na realizację zadań w wysokości:

1. Uczniowski Klub Sportowy „SKOMPENSIS” – dotacja w wysokości 45 000,00 zł,
2. Fundacja „TIM – TROSKA I MIŁOŚĆ” – dotacja w wysokości 10 000,00 zł.
3. Koło Aktywnych Kobiet – Wioska 7 – dotacja w wysokości 2 500,00 zł
4. Koło Gospodyń Wiejskich „ŁĘCZANKI” – dotacja w wysokości 2 500,00 zł
5. Klub Seniora „Koziołek” – dotacja w wysokości 1 000,00 zł
6. Polski Związek Emerytów Koło Nr 6 – dotacja w wysokości 1 000,00 zł

Wybór ofert został dokonany w ciągu 14 dni od upływu terminu na składanie ofert, tj. w dniu 01.04.2019 r.

Wyniki konkursu zostały podane do publicznej wiadomości w dniu 01.04.2019 r. poprzez ogłoszenie w Biuletynie Informacji Publicznej oraz na tablicy ogłoszeń Urzędu Miasta i Gminy w Skępem.

W dniu 10 kwietnia 2019 r. podpisano następujące umowy o wsparcie realizacji zadań publicznych:

1. Uczniowski Klub Sportowy „SKOMPENSIS” – umowa nr 4/04/2019
2. Fundacja dla zwierząt „TIM - TROSKA I MIŁOŚĆ” – umowa nr 2/04/2019
3. Koło Aktywnych Kobiet – Wioska 7 - umowa nr 1/04/2019
4. Koło Gospodyń Wiejskich „ŁĘCZANKI” - umowa nr 6/04/2019
5. Klub Seniora „Koziołek” - umowa nr 3/04/2019
6. Polski Związek Emerytów Koło Nr 6 – umowa nr 5/04/2019

W ciągu 30 dni od dnia podpisania umów przekazano ww. organizacjom środki finansowe.

Podmioty dotowane złożyły sprawozdania końcowe z wykonania zadania w terminie oraz rozliczyły przyznane środki budżetowe wg. tabeli poniżej:

Lp.	Podmioty dotowane	Przyznana kwota dotacji	Wykorzystana kwota dotacji	Kwota do zwrotu
1.	Uczniowski Klub Sportowy „SKOMPENSIS”	45 000,00	45 000,00	0,00
2.	Fundacja dla zwierząt „TIM – TROSKA I MIŁOŚĆ”	10 000,00	10 000,00	0,00
3.	Koło Aktywnych Kobiet – Wioska 7, 87-630 Skępe – Koło Gospodyń Wiejskich,	2 500,00	2 475,00	25,00
4.	Koło Gospodyń Wiejskich „ŁĘCZANKI”	2 500,00	2 237,66	262,34
5.	Klub Seniora „Koziołek”	1 000,00	240,79	759,21
6.	Polski Związek Emerytów Koło Nr 6 w Skępem	1 000,00	997,27	2,73
	Razem	62 000,00	60 950,72	1 049,28

Realizując cele Programu Współpracy, Miasto i Gmina Skępe udzieliła organizacjom pozarządowym w 2019 roku wsparcia zarówno o charakterze finansowym jak i pozafinansowym. Ogłoszono jeden konkurs, w ramach którego udzielono wsparcia sześciu organizacjom pozarządowym na łączną kwotę 62 000,00 zł. Z tej kwoty organizacje wykorzystały środki w wysokości 60 950,72 zł.

## **8. Gospodarka odpadami**

### **1) Utrzymanie porządku i czystości jest zadaniem własnym każdej gminy.**

Ustawa z dnia 1 lipca 2011 r. o zmianie ustawy o utrzymaniu czystości i porządku w gminach oraz niektórych ustaw (Dz. U. z 2011 r. nr 152, poz. 897 ze zm.) nałożyła na samorządy władztwo nad odpadami wytwarzanymi na terenie gminy.

Od 1 lipca 2013 r. obowiązuje nowy system gospodarki odpadami. Gmina zorganizowała odbiór odpadów komunalnych początkowo od nieruchomości zamieszkałych, a od 1 stycznia 2017 r. również z nieruchomości na których znajdują się domki letniskowe oraz innych nieruchomości wykorzystywanych na cele rekreacyjno-wypoczynkowe, wykorzystywane jedynie przez część roku.

Tak więc na terenie Miasta i Gminy Skępe w 2019 r. odpady komunalne odbierane były z trzech rodzajów nieruchomości:

- a) z nieruchomości, w których zamieszkują mieszkańcy (zabudowa jednorodzinna i wielorodzinna),
- b) z nieruchomości, na których znajdują się domki letniskowe lub innych nieruchomości wykorzystywanych na cele rekreacyjno-wypoczynkowe, wykorzystywanych jedynie przez część roku,
- c) oraz z nieruchomości, na których nie zamieszkują mieszkańcy, a powstają odpady komunalne (szkoły, przedszkola, instytucje, banki, sklepy i tym podobne obiekty) – nieruchomości te nie są objęte systemem gminnym, a ich właściciele są zobowiązani z mocy ustawy do zawarcia umowy z uprawnionym podmiotem na odbiór odpadów z takiej nieruchomości.

Rada Miejska w Skępem ustaliła, że najbardziej optymalna opłatą spełniająca zasadę „wytwarzający płaci” za gospodarowanie odpadami będzie opłata naliczana od liczby osób zamieszkałych na terenie nieruchomości.

Rada Miejska w Skępem **Uchwałą Nr XXIX188/2017 Rady Miejskiej w Skępem z dnia**

**30 stycznia 2017 r. dokonała wyboru metody ustalenia opłaty za gospodarowanie odpadami komunalnymi oraz ustalenia stawki tej opłaty,**

określonej w art.6j ust.1 pkt 1

i ust.2a ustawy z 13 września 1996 r. o utrzymaniu czystości i porządku w gminach.

Zgodnie z powyższą uchwałą, jeżeli odpady komunalne są zbierane i odbierane w sposób selektywny, stawka opłaty za gospodarowanie odpadami komunalnymi od osoby zamieszkującej daną nieruchomość wynosi 12 zł miesięcznie. Wprowadzono jednak zróżnicowanie opłaty w zależności od liczby mieszkańców zamieszkujących nieruchomość. Tak więc stosuje się:

- za 1 (pierwszą) osobę – 12 zł od osoby;
- za 2, 3 i 4 osobę - po 7 zł od osoby;
- za 5 i każdą następną osobę - po 4 zł od osoby.

W uchwale tej, ustalona została również wyższa stawka opłaty za gospodarowanie odpadami komunalnymi w wysokości 18 zł miesięcznie od każdej osoby zamieszkującej daną nieruchomość, jeżeli odpady komunalne nie są w sposób selektywny zbierane i odbierane.

Rada Miejska w Skępem **Uchwałą Nr XXXIX256/2017 Rady Miejskiej w Skępem z dnia 8 grudnia 2017 r. zmieniająca uchwałę w sprawie ustalenia ryczałtowej stawki opłaty za gospodarowanie odpadami komunalnymi dla nieruchomości, na których znajdują się domki letniskowe lub innych nieruchomości wykorzystywanych na cele rekreacyjno-wypoczynkowe, wykorzystywanych jedynie przez część roku** ustaliła, że wysokość tej opłaty wynosi 144 zł w przypadku, gdy odpady są zbierane i odbierane w sposób selektywny, natomiast w sytuacji gdy odpady nie są zbierane i odbierane w sposób selektywny, czyli wszystkie



odpady odbierane są jako zmieszane, opłata ta wynosi 216 zł. Stawki ryczałtowe ustalone w tej uchwale obowiązywały od 1 stycznia 2018 r., również w 2019 roku.

Pobierane opłaty z nieruchomości zamieszkałych i zabudowanych domkami letniskowymi przeznaczone są na pokrycie kosztów funkcjonowania systemu gospodarowania odpadami komunalnymi, w skład których wchodzi odbiór, transport, utylizacja odpadów, utrzymanie Punktu Selektywnej Zbiórki Odpadów (PSZOK) i Instalacji Przetwarzania Odpadów Komunalnych (IPOK), zysk firmy obsługującej, koszt obsługi administracyjnej i informatycznej systemu, opłaty pocztowe, itp.

W zamian za uiszczoną przez właścicieli nieruchomości opłatę za gospodarowanie odpadami komunalnymi odbierane są następujące rodzaje odpadów komunalnych:

- 1) niesegregowane (zmieszane) odpady komunalne – w każdej ilości;
- 2) zebrane w sposób selektywny - w każdej ilości:

papier i tektura, metale, tworzywa sztuczne, opakowania wielomateriałowe, szkło, odpady komunalne ulegające biodegradacji, odpady zielone, przeterminowane leki, chemikalia, zużyte baterie i akumulatory, zużyty sprzęt elektryczny i elektroniczny, meble i inne odpady wielkogabarytowe, odpady budowlane i rozbiórkowe, zużyte opony, tekstylia i odzież, popiół.

## **2) Częstotliwość odbioru odpadów komunalnych**

Częstotliwość odbierania odpadów komunalnych z terenów nieruchomości:

- 1) z obszarów zabudowy budynkami jednorodzinnymi:
  - a) niesegregowane (zmieszane) odpady komunalne – co dwa tygodnie, a w części wiejskiej gminy 1 raz w miesiącu,
  - b) odpady komunalne ulegające biodegradacji, w tym odpady zielone:

- w okresie od 1 kwietnia do 31 października – nie rzadziej niż 1 raz na 2 tygodnie,

a w części wiejskiej gminy 1 raz w miesiącu,

- w okresie od 1 listopada do 31 marca – nie rzadziej niż 1 raz w miesiącu,

c) papier i tektura, tworzywa sztuczne, opakowania wielomateriałowe, metale i szkło –

nie rzadziej niż 1 raz w miesiącu,

d) popiół zebrany w sposób selektywny odbierany jest:

- w okresie od 1 maja do 30 września – 1 raz na 2 miesiące,

- w okresie od 1 października do 30 kwietnia – 1 raz na miesiąc;

2) z obszarów zabudowy wielorodzinnej:

a) niesegregowane (zmieszane) odpady komunalne – jeden raz w tygodniu,

b) odpady komunalne ulegające biodegradacji, w tym odpady zielone:

- w okresie od 1 kwietnia do 31 października – jeden raz w tygodniu,

- w okresie od 1 listopada do 31 marca – nie rzadziej niż 1 raz w miesiącu,

c) papier i tektura, tworzywa sztuczne, opakowania wielomateriałowe i metale:

- w okresie od 1 czerwca do 31 sierpnia – nie rzadziej niż 4 razy w miesiącu,

- w okresie od 1 września do 31 maja – nie rzadziej niż 2 razy w miesiącu,

d) szkło – nie rzadziej niż 1 raz w miesiącu,

e) popiół zebrany w sposób selektywny odbierany jest:

- w okresie od 1 maja do 30 września – 1 raz na 3 miesiące,
- w okresie od 1 października do 30 kwietnia – 1 raz na miesiąc;

3) z terenów nieruchomości, na których nie zamieszkują mieszkańcy:

a) niesegregowane (zmieszane) odpady komunalne – co trzy tygodnie,

b) odpady komunalne ulegające biodegradacji, w tym odpady zielone,  
papier

i tektura, tworzywa sztuczne, opakowania wielomateriałowe i metale oraz  
szkło - nie rzadziej niż 1 raz w miesiącu,

c) popiół zebrany w sposób selektywny odbierany jest:

- w okresie od 1 maja do 30 września – 1 raz na 3 miesiące,
- w okresie od 1 października do 30 kwietnia – 1 raz na 2 miesiące;

4) z nieruchomości, na których znajdują się domki letniskowe lub innych  
nieruchomości wykorzystywanych na cele rekreacyjno-wypoczynkowe,  
wykorzystywanych jedynie przez część roku:

a) niesegregowane (zmieszane) odpady komunalne (ze wskazaniem odbioru  
odpadów w poniedziałki):

- w okresie od 1 czerwca do 30 sierpnia – nie rzadziej niż 4 razy w miesiącu,
- w okresie od 1 kwietnia do 31 maja i od 1 września do 31 października - nie  
rzadziej niż 2 razy w miesiącu,
- w okresie od 1 stycznia do 31 marca, oraz od 1 listopada do 31 grudnia –  
nie rzadziej niż 1 raz w miesiącu,

b) odpady komunalne ulegające biodegradacji, w tym odpady zielone, oraz papier i tektura, tworzywa sztuczne, opakowania wielomateriałowe, metale i szkło:

- w okresie od 1 kwietnia do 31 października – nie rzadziej niż 2 razy w miesiącu,

- w okresie od 1 stycznia do 31 marca, oraz od 1 listopada do 31 grudnia – nie rzadziej niż 1 raz w miesiącu,

### **3) Inny funkcjonujący na terenie gminy system zbierania odpadów komunalnych**

W 2019 r. na terenie Miasta i Gminy Skępe funkcjonował Punkt Selektywnego Zbierania Odpadów Komunalnych (PSZOK), w którym przyjmowano odpady problemowe (przeterminowane leki, chemikalia, zużyte baterie i akumulatory, zużyty sprzęt elektryczny i elektroniczny), a także selektywnie zebrane odpady komunalne (papier i tektura, metale, tworzywa sztuczne, opakowania wielomateriałowe, szkło, odpady komunalne ulegające biodegradacji, odpady zielone i inne odpady wielkogabarytowe, odpady budowlane i rozbiórkowe, zużyte opony, tekstylia i odzież, popiół itp.). Punkt ten zlokalizowany jest przy miejskiej oczyszczalni ścieków w Skępem, przy ul. Sportowej 27 i świadczy usługi w każdy wtorek w godzinach od 13<sup>00</sup> do 17<sup>00</sup> i każdą sobotę w godzinach od 9<sup>00</sup> do 13<sup>00</sup>, za wyjątkiem dni ustawowo wolnych od pracy.

W PSZOK-u nie są przyjmowane niesegregowane (zmieszane) odpady komunalny, lecz tylko i wyłącznie odpady zebrane przez właścicieli nieruchomości w sposób selektywny, jeżeli przekazanie przedsiębiorcy, który na zlecenie Miasta i Gminy Skępe realizuje odbiór odpadów komunalnych, w terminach określonych harmonogramem było niemożliwe. Odpady zebrane w sposób selektywny, mogą być przekazywane przez właścicieli nieruchomości samodzielnie w każdych ilościach.

### **4) Liczba mieszkańców i nieruchomości na których znajdują się domki letniskowe.**

Na podstawie danych pochodzących z rejestru mieszkańców, liczba mieszkańców Miasta

i Gminy Skępe na dzień 31 grudnia 2019 r. wynosiła 7 468 osób. Natomiast na podstawie danych z programu informatycznego obsługującego system gospodarki odpadami komunalnymi wynika, że ilość osób wg stawek ze składników powiązanych z deklaracjami obowiązującymi na dzień 31.12.2019 r. mieszkańców Miasta i Gminy Skępe, wynosi

5 539 osób. Z tej liczby, 5 011 osób deklaruje selektywną zbiórkę odpadów, co stanowi 90,47%, a 528 osób zadeklarowało zbiórkę nieselektywną, tj. niecałe 10 % (9,53%).

Na 31 grudnia 2019 r. liczba nieruchomości na których znajdują się domki letniskowe wynosi 617 szt. Właściciele tych nieruchomości, uiszczają opłatę roczną (ryczałtową) za odbiór odpadów w 2019 roku w wysokości 144,00 zł.

## **5) Masa odpadów komunalnych wytwarzanych na terenie Miasta i Gminy Skępe**

W celu ustalenia ilości odpadów komunalnych wytwarzanych na terenie Miasta i Gminy Skępe w okresie od 1 stycznia do 31 grudnia 2018 r. wzięto pod uwagę dane wykazane w rocznym sprawozdaniu Burmistrza z realizacji zadań z zakresu gospodarki odpadami komunalnymi.

Łączną ilość odpadów komunalnych odbieranych przedstawiono w tabeli nr 20.

**Tabela 20 Ilość poszczególnych rodzajów odpadów komunalnych odebranych od właścicieli nieruchomości przez podmioty realizujące odbiór odpadów w 2019 r.**

Kod odpadów	Rodzaj odpadów	Masa odebranych odpadów komunalnych [Mg]
20 03 01	niesegregowane (zmieszane) odpady komunalne <u>Lipno</u> <i>(na podstawie umowy z gminą)</i>	1 064,020
20 03 01	niesegregowane (zmieszane) odpady komunalne <u>Rypin</u>	40,980
Łączna masa odebranych niesegregowanych (zmieszanych) odpadów komunalnych (Lipno + Rypin)		1 1051,000
15 01 02	opakowania z tworzyw sztucznych	47,280
15 01 06	zmieszane odpady opakowaniowe	255,400
15 01 07	opakowania ze szkła	16,240
16 01 03	opony	11,320
17 01 01	odpady z betonu oraz gruz betonowy z rozbiórek i remontów	16,020
17 09 04	zmieszane odpady z budowy, remontów demontażu inne niż wymienione w 17 09 01, 17 09 02 i 17 09 03	20,860
20 01 36	zużyte urządzenia elektryczne i elektroniczne inne niż wymienione w 20 01 23 i 20 01 35	5,840

20 01 11	tekstylia	3,700
20 02 01	Odpady ulegające biodegradacji	135,200
20 03 07	odpady wielkogabarytowe	59,060
20 01 99	inne niewymienione frakcje zbierane w sposób selektywny - popiół	102,980
SUMA		1 813,000
Łączna masa odebranych odpadów komunalnych z wyłączeniem odpadów budowlanych i rozbiórkowych		1 776,120
Łączna masa odebranych odpadów budowlanych i rozbiórkowych		36,880
Łączna masa odebranych odpadów biodegradowalnych		138,900

Źródło: sprawozdanie Burmistrza z realizacji zadań z zakresu gospodarowania odpadami komunalnymi za rok 2019 r.

**Tabela 21. Masa odpadów komunalnych zebranych w Punkcie Selektywnej Zbiórki Odpadów Komunalnych w Skępem przy ul. Sportowej w 2019 r.**

Kod odpadów	Rodzaj odpadów	Masa zebranych odpadów komunalnych [Mg]
20 01 02	szkło	0,500
20 01 11	tekstylia, odzież	1,100

Kod odpadów	Rodzaj odpadów	Masa zebranych odpadów komunalnych [Mg]
20 01 36	zużyte urządzenia elektryczne i elektroniczne inne niż wymienione w 20 01 23 i 20 01 35	5,400
20 01 39	tworzywa sztuczne	9,820
20 02 01	odpady ulegające biodegradacji	4,200
20 03 37	odpady wielkogabarytowe	20,880
20 03 99	odpady komunalne nie wymienione w innych podgrupach - opony	8,020
20 03 99	odpady komunalne nie wymienione w innych podgrupach - gruz	18,420
	SUMA	68,340

Źródło: sprawozdanie Burmistrza z realizacji zadań z zakresu gospodarowania odpadami komunalnymi za rok 2019 r.



**Tabela 22. Masa wysegregowanych w instalacjach odpadów papieru, metali, tworzyw sztucznych i szkła ze strumienia niesegregowanych (zmieszanych) odpadów komunalnych w 2019 r.**

Kod odpadów	Rodzaj odpadów	Masa odpadów ogółem [Mg]	w tym:	Regionalna Instalacja Przetwarzania Odpadów Komunalnych <b>Lipno</b>	Regionalna Instalacja Przetwarzania Odpadów Komunalnych <b>Rypin</b>
15 01 01	opakowania z papieru i tektury	1,180	z tego:	0,000	1,180
15 01 02	opakowania z tworzyw sztucznych	23,060		21,520	1,540
15 01 04	opakowania z metali	0,110		0,000	0,110
15 01 05	opakowania wielomateriałowe	0,060		0,000	0,060
15 01 07	opakowania ze szkła	6,610		5,360	1,250
<b>RAZEM</b>		<b>31,020</b>	<b>z tego:</b>	<b>26,880</b>	<b>4,140</b>

Źródło: sprawozdanie Burmistrza z realizacji zadań z zakresu gospodarowania odpadami komunalnymi za rok 2019 r.

Wykonawcą zadania w zakresie odbioru i zagospodarowania odpadów komunalnych wytwarzanych na terenie Miasta i Gminy Skępe nieprzerwanie do 1 lipca 2013 r. jest Przedsiębiorstwo Usług Komunalnych w Lipnie sp. z o.o. Odpady te są przekazywane do tzw. Regionalnej Instalacji Przetwarzania Odpadów Komunalnych, w tym przypadku do instalacji mechaniczno-biologicznego przetwarzania zmieszanych odpadów komunalnych i wydzielenia ze zmieszanych odpadów

komunalnych frakcji nadających się w całości lub w części do odzysku, której operatorem jest Przedsiębiorstwo Usług Komunalnych w Lipnie sp. z o.o.

Kolejne przetargi ogłaszane były odpowiednio w dniu 10.04.2014 r. z terminem realizacji od 01 lipca 2014 r. do 31 grudnia 2016 r., oraz w dniu 14.10.2016 r. z terminem realizacji od 1 stycznia 2017 r. do 31 grudnia 2019 r.

## **6) Koszty systemu gospodarowania odpadami komunalnymi**

Zgodnie z założeniami ustawy o utrzymaniu czystości i porządku w gminach system gospodarki odpadami komunalnymi powinien być systemem samofinansującym się.

Tabela 23. **Przychody z tytułu opłat wnoszonych przez właścicieli nieruchomości objętych systemem gospodarowania odpadami komunalnymi w Mieście i Gminie Skępe w 2019 r.**

Lp.	Składnik kosztów	Kwota w zł
1	Należność z tytułu opłat za gospodarowanie odpadami komunalnymi	798 592,85
2	Wpływy z tytułu opłat za gospodarowanie odpadami komunalnymi	722 490,87
3	Wskaźnik ściągłości %	90,47

Źródło: opracowanie własne na podstawie danych Urzędu Miasta i Gminy w Skępem

W przypadku Miasta i Gminy Skępe największą część kosztów funkcjonowania systemu stanowi wynagrodzenie wykonawcy dokonującego odbioru i zagospodarowania odpadów komunalnych oraz obsługującego Punkt Selektywnej zbiórki odpadów.

**Tabela 24. Koszty funkcjonowania systemu gospodarowania odpadami komunalnymi w Mieście i Gminie Skępe w 2019 r. dz. 900 rozdz. 90002**

Lp.	Składnik kosztów	Kwota w zł
1	Wynagrodzenia pracowników	41 681,48
2	Składki na ubezpieczenie społeczne i FP	8 197,47
3	Zakup materiałów i wyposażenia (mat. biurowe i kosze)	8 550,59
4	Zakup usług zdrowotnych	90,00
5	Zakup usług pozostałych (PUK w Lipnie)	685 376,64
6	Zakup usług pocztowych	9 515,50
7	Zakup licencji na oprogramowanie	1 689,00
8	Zakup usługi – druk deklaracji	1 062,00
9	Zakup usług i ekspertyz (monitoring składowiska)	5 289,99
10	Koszty komornicze z tytułu opłaty za gosp. odpadami	1 340,41
11	Odpisy na zfśś	1 246,76
12	Szkolenie pracowników	552,65
	Razem	764 591,50

Źródło: opracowanie własne na podstawie danych Urzędu Miasta i Gminy w Skępem

Wysokość należności z tytułu opłat wnoszonych przez właścicieli nieruchomości objętych systemem gospodarowania odpadami komunalnymi w analizowanym okresie ulegała systematycznemu wzrostowi. Sytuacja taka jest wynikiem faktu obejmowania systemem kolejnych nieruchomości dzięki prowadzonej akcji informacyjnej. Szczególnie dynamiczny wzrost w 2019 r. jest wynikiem objęcia systemem właścicieli domków letniskowych oraz innych nieruchomości wykorzystywanych na cele rekreacyjno-wypoczynkowe. Zauważalny jest również wysoki wskaźnik ściągłości należności, który w 2019 roku wyniósł ponad 90%.

### **7) Zaległości z tytułu opłaty za gospodarowanie odpadami komunalnymi w 2019 r.**

Na dzień 1 stycznia 2019 r. zaległość z tytułu opłaty za gospodarowanie odpadami komunalnymi wynosiła 76 793,35 zł, natomiast na 31 grudnia 2019 r. wyniosła 70 954,10 zł. Nieznacznie zatem się zmniejszyła - o 7,6%. Strukturę wszystkich zaległości z poszczególnych lat przedstawia tabela nr 25.

***Tabela 25. Struktura zaległości z tytułu opłaty za gospodarowanie odpadami komunalnymi w Mieście i Gminie Skępe na 31.12.2019 r.***

Lp.	Okres zaległości	Kwota zł	Liczba kont
1	Wszystkie zaległości na dzień 31.12.2019 r.	70 954,10	487
2	zaległość z 2019 r.	38 491,26	319
3	zaległość z 2018 r.	38 491,26	319
4	zaległość z 2017 r.	13 222,53	88
5	zaległość z 2016 r.	7 633,45	38

Lp.	Okres zaległości	Kwota zł	Liczba kont
6	zaległość z 2015 r.	6 354,96	23
7	zaległość z 2014 r.	4 262,90	12
8	zaległość z 2013 r.	989,00	7
	Ogółem	70 954,10	487

Źródło: opracowanie własne na podstawie danych Urzędu Miasta i Gminy w Skępem

W 2019 r. wystawiono 361 upomnień dotyczących istniejących zaległości z tytułu opłaty za gospodarowanie odpadami komunalnymi na łączną kwotę 55 404,08 zł. W 2018 r. były to 434 upomnienia na kwotę 67 991,23 zł. Ponadto w 2019 r. wystawiono 154 tytuły wykonawcze na kwotę 33 967,80 zł.

## 9. Polityka społeczna

### 1) Informacje ogólne

Politykę społeczną Miasta i Gminy Skępe w głównej mierze realizował Miejsko-Gminny Ośrodek Pomocy Społecznej w Skępem. Miała ona na celu umożliwienie osobom i rodzinom przezwyciężenie trudnych sytuacji życiowych, których nie są one w stanie pokonać wykorzystując własne środki, możliwości i uprawnienia, zgodnie z ustawą o pomocy społecznej.

BUDŻET: DOCHODY –PLAN: 32.165,00 zł - WYKONANIE: 25.859,67 zł

BUDŻET: WYDATKI – PLAN: 14.890.650,05 zł - WYKONANIE: 14.845.431,92 zł

Głównym celem pomocy społecznej jest:

- zaspokajanie niezbędnych potrzeb życiowych osób i rodzin oraz umożliwienie im bytowania w warunkach odpowiadających godności człowieka,
- zapobieganie powstawaniu trudnych życiowych sytuacji, których rodziny nie są w stanie pokonać wykorzystując własne uprawnienia, zasoby i możliwości,
- doprowadzenie do możliwie pełnego usamodzielnienia się osób i rodzin oraz ich integracji ze środowiskiem.

Ośrodek podejmował wiele działań w celu podnoszenia jakości i poszerzenia usług świadczących najbardziej potrzebującym mieszkańcom Miasta i Gminy Skępe.

Współpracował przy tym z organizacjami pozarządowymi oraz z różnymi instytucjami. Do najważniejszych naszych partnerów należą: Powiatowe Centrum Pomocy Rodzinie w Lipnie, kuratorzy sądowi, pedagodzy szkolni, lekarze rodzinni, pielęgniarki środowiskowe, Powiatowy Urząd Pracy w Lipnie, Urząd Miasta i Gminy Skępe, Policja, Caritas, Stowarzyszenie na Rzecz Pomocy i Rozwoju Lokalnej Społeczności „Pomocna Dłoń”, Stowarzyszenie na rzecz osób niepełnosprawnych powiatu lipnowskiego, „Nadzieja”, Koło Emerytów i Rencistów, Chrześcijańskie Stowarzyszenie Dobroczynne w Rybniku.

Dokumenty programowe wyznaczające długofalowe przedsięwzięcia mające na celu zapewnienie mieszkańcom warunków przeciwdziałającym marginalizacji i wykluczeniu to:

1. Strategia Rozwiązywania Problemów Społecznych w Gminie Skępe lata 2017-2026 (Uchwała nr XXX/176/2017 Rady Miejskiej w Skępem z dnia 30 stycznia 2017 r.).

2. Gminny Program Wspierania Rodziny na lata 2019-2021 (Uchwała Nr IX/53/2019 Rady Miejskiej w Skępem z dnia 18 czerwca 2019 r.).
3. Gminny Program Przeciwdziałania Przemocy w Rodzinie oraz Ochrony Ofiar Przemocy w Rodzinie na lata 2017-2022 (Uchwała nr XXX/179/2017 Rady Miejskiej w Skępem z dnia 30.01.2017 r.).

Podstawowym aktem prawnym, na podstawie, którego funkcjonuje Ośrodek jest ustawa z dnia 12 marca 2004 r. o pomocy społecznej. Oprócz zadań wynikających z w/w ustawy Ośrodek realizuje zadania wynikające z innych ustaw.

**Utworzenie i utrzymywanie ośrodka pomocy społecznej, w tym zapewnienie środków na wynagrodzenia pracowników jest zadaniem obowiązkowym gminy wynikającym z art. 17 ust. 18 ustawy o pomocy społecznej.** W Miejsko-Gminnym Ośrodku Pomocy Społecznej w Skępem, w roku sprawozdawczym zatrudnionych było 18 osób.

Do realizacji zadań wynikających z ustawy o pomocy społecznej Miejsko-Gminny Ośrodek Pomocy Społecznej zatrudnia pracowników socjalnych. Zgodnie z art. 110 ust. 11 Ustawy o pomocy społecznej OPS zatrudnia pracowników socjalnych proporcjonalnie do liczby ludności gminy w stosunku jeden pracownik socjalny na 2 tys. mieszkańców, nie mniej jednak niż trzech pracowników.

W roku 2019 zatrudnionych było 5 pracowników socjalnych świadczących pomoc w formie pracy socjalnej i przeprowadzających wywiady środowiskowe w środowisku zamieszkania.

<b>Miejsko-Gminny Ośrodek Pomocy Społecznej w Skępem</b>		<b>2019 rok</b>
Kierownik		1
Asystent rodziny		2
Pracownicy socjalni ogółem		5
z tego:	starszy specjalista pracy socjalnej	0
	specjalista pracy socjalnej	4
	starszy pracownik socjalny	0
	pracownik socjalny	1
Pracownicy wykonujące usługi opiekuńcze		2
Pozostali pracownicy		8
<b>Ogółem</b>		<b>18</b>

**2) Informacja finansowa z wykorzystania budżetu w 2019 r. zgodnie z wydanymi decyzjami**

<b>Rozdział</b>	<b>Rodzaj zadania</b>	<b>Wydatek w zł</b>
85195	Ochrona zdrowia – pozostała działalność	620,74
85202	Domy pomocy społecznej	461.629,92
85203	Ośrodki wsparcia	6.730,00
85205	Zadania w zakresie przeciwdziałania przemocy w rodzinie – Zespół Interdyscyplinarny ds.	1.017,52



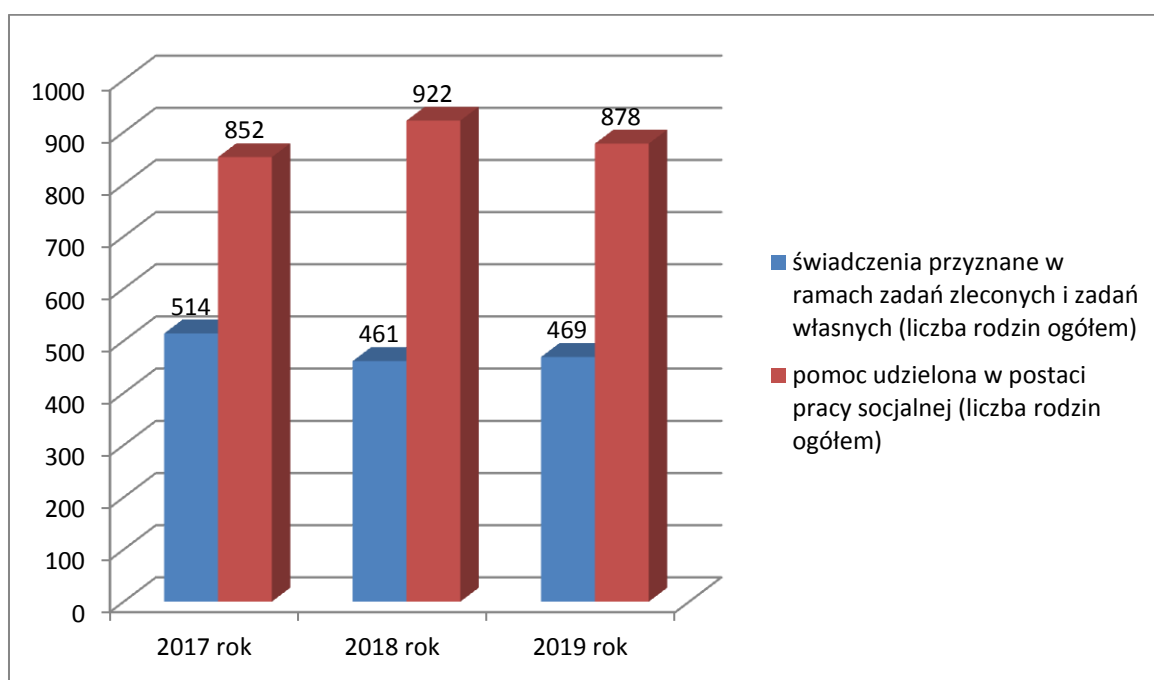
<b>Rozdział</b>	<b>Rodzaj zadania</b>	<b>Wydatek w zł</b>
	Przemocy w Rodzinie	
85213	Składki na ubezpieczenia zdrowotne opłacane za osoby pobierające niektóre świadczenia z pomocy społecznej oraz za osoby uczestniczące w zajęciach w centrum integracji społecznej	32.253,86
85504	Wspieranie rodziny	518.206,99
85503	Karta Dużej Rodziny	529,03
85214	Zasiłki i pomoc w naturze oraz składki na ubezpieczenie emerytalne i rentowe (zasiłki okresowe, celowe)	580.420,51
85216	Zasiłki stałe	378.255,10
85228	Usługi opiekuńcze i specjalistyczne usługi opiekuńcze	247.226,58
85295	Pozostała działalność	44.973,46
85230	Pomoc w zakresie dożywiania	407.990,00
85215	Dodatki mieszkaniowe i energetyczne	85.426,36
85501	Świadczenia wychowawcze	7.060.461,10
85502	Świadczenia rodzinne, fundusz alimentacyjny oraz składki na ubezpieczenia emerytalne i rentowe z ubezpieczenia społecznego	4.326.218,68
85513	Składki na ubezpieczenia zdrowotne opłacane za osoby pobierające niektóre świadczenia rodzinne	38.535,88

Rozdział	Rodzaj zadania	Wydatek w zł
	oraz za osoby pobierające zasiłki dla opiekunów	
85219	Ośrodek Pomocy Społecznej	660.356,98
<b>Ogółem</b>		<b>14.850.852,71</b>

### 3) Działalność Miejsko-Gminnego Ośrodka Pomocy Społecznej w Skępem w Zakresie Realizacji Zadań Statutowych

Na dzień 31.12.2019 r. Miasto i Gminę Skępe zamieszkiwało 7 659 osób (*dane: wykaz ilościowy mieszkańców Urzędu Miasta i Gminy Skępe*)

W roku 2019 przyznano **dla 469** rodzin świadczenia w ramach zadań własnych i zadań zleconych (bez względu na ich rodzaj, formę, liczbę oraz źródło finansowania). W rodzinach tych było 1 459 osób, co stanowi 19, 05 % ogółu ludności Miasta i Gminy Skępe. Natomiast pomocy w postaci pracy socjalnej udzielono ogółem 878 rodzinom, w których było 2 398 osób, co stanowi 31, 31% ogółu ludności.



#### **4) Inna Działalność Miejsko-Gminnego Ośrodka Pomocy Społecznej w Skępem**

Jednym z bardzo istotnych zadań realizowanych w OPS a wynikających z art. 45 ust. 1-4 Ustawy o pomocy społecznej jest **świadczanie usług w formie pracy socjalnej**, rozumianej, jako działalność zawodową, skierowaną na pomoc osobom i rodzinom we wzmocnieniu lub odzyskaniu zdolności do funkcjonowania w społeczeństwie poprzez pełnienie odpowiednich ról społecznych oraz na tworzenie warunków sprzyjających temu celowi.

W roku 2019 z tej formy pomocy Społecznej skorzystało 878 rodzin, w tym wyłącznie z pracy socjalnej 409 rodzin. Nawarstwiający się problemy dnia codziennego powodują, iż ludzie wymagają wsparcia osób profesjonalnie zajmujących pomaganiem. Działalność pracowników socjalnych ukierunkowana jest w szczególności na osoby samotne, chore, niepełnosprawne, rodziny niepełne, wielodzietne, wykazujące bezradność, w szczególności w sprawach opiekuńczo-wychowawczych.

W 2019 r. funkcjonował Punkt Informacyjno-Konsultacyjny działający przy Miejsko-Gminnej Komisji Rozwiązywania Problemów Alkoholowych Urzędu Miasta i Gminy Skępe. W ramach działalności Punktu zatrudniono psychologa i specjalistę terapii uzależnień, którzy w siedzibie Urzędu Miasta i Gminy Skępe pełnią dyżury. Psycholog w każdy poniedziałek (z wyjątkiem ostatniego poniedziałku miesiąca) w godzinach 15.30-18.30 i specjalista terapii uzależnień w każdą środę w godzinach 15.30-18.30. Osoby doznające przemocy domowej mają możliwość skorzystania nieodpłatnie z tej formy wsparcia. W okresie sprawozdawczym **skorzystało 78 osób ze wsparcia w/w specjalistów.**

W roku 2019 OPS przygotował po raz kolejny listę osób korzystających ze świadczeń pomocy społecznej do wykonywania **prac społecznie użytecznych**. Celem programu było uaktywnienie osób długotrwale bezrobotnych i korzystających z pomocy społecznej. Program realizowany był od 01.03.2019 r. do 30.11.2019 r. W ramach prac społecznie użytecznych aktywność zawodową podjęły 24 osoby bezrobotne, objęte wsparciem pomocy społecznej. Osoby bezrobotne podejmowały zatrudnienie w samorządzie gminnym wykonując zleczone prace porządkowe.

W roku sprawozdawczym podpisano ogółem **24 kontraktów socjalnych, liczba osób objętych kontraktami socjalnymi: 24.**

Do zadań własnych gminy o charakterze fakultatywnym należy prowadzenie i zapewnienie miejsc w ośrodkach wsparcia oraz kierowanie do nich osób wymagających opieki. W związku z obowiązkiem wynikającym z ustawy o pomocy społecznej uchwałą nr XXVI/147/2016 Rady Miejskiej w Skępem w dniu 28 października 2016 r. zawarto **porozumienie międzygminne** w dniu 10 listopada 2016 r. na czas nieokreślony w sprawie powierzenia Gminie Kikół realizacji zadania Miasta i Gminy Skępe z zakresu pomocy społecznej polegającego na świadczeniu usług przez **Środowiskowy Dom Samopomocy, Koniczynka” w Suminie** na rzecz osób z zaburzeniami psychicznymi zamieszkującymi Miasto i Gminę Skępe. **Środowiskowy Dom Samopomocy, Koniczynka” w Suminie jest ośrodkiem wsparcia dziennego pobytu.** W roku 2018 korzystały z tej formy pomocy **6 osób** z terenu Gminy Skępe przez 5 dni w tygodniu w godz. 7.30-15.30. Miasto i Gmina Skępe zapewniała dowóz. Pobyt w ŚDS jest nieodpłatny, gdy dochód osoby/osoby w rodzinie jest niższy niż 300% kryterium dochodowego określonego w art. 8 ustawy o pomocy społecznej. Misją ŚDS w Suminie, jest przywracanie osobom z zaburzeniami psychicznymi radzenia sobie w sytuacjach życiowych na najwyższym z możliwych poziomie, stwarzanie możliwości do rozwoju społecznego we współpracy z najbliższym i dalszym otoczeniem społecznym. Celem działalności ŚDS jest wspieranie uczestników i ich rodzin oraz kompensowanie skutków niepełnosprawności w sferze zdrowia psychicznego (źródło: strona internetowa: [www.Kikol.beep.pl](http://www.Kikol.beep.pl)) poprzez ciekawe spędzanie czasu wolnego, jak wycieczki, wyjście do kina, itp., pomoc psychologiczną i pedagogiczną, rehabilitację, ciepły posiłek.

#### **Pozostała działalność:**

- a)** spotkanie integracyjne Polskiego Związku Emerytów i Rencistów z okazji Wigilii  
- 63 osoby: 578, 00 zł
- b)** spotkanie integracyjne z okazji „ Powiatowego Dzień Dziecka”  
dla dzieci niepełnosprawnych – 20 dzieci: 499, 57 zł
- c)** spotkanie noworoczne dla osób starszych, samotnych i niepełnosprawnych  
z terenu gminy Skępe – 70 osób: 5.164,30 zł

- d) spotkanie integracyjne z okazji „Dnia Seniora” – 63 osoby: 295,95 zł
- e) spotkanie Wigilijne dla osób niepełnosprawnych z terenu powiatu lipnowskiego- 20 osób: 499,87 zł
- f) pozostałe usługi (transport żywności, dowóz posiłku do szkół, przewóz osób niepełnosprawnych, ksero dok. medycznej): 37.935,77 zł

W roku sprawozdawczym OPS w Skępem uczestniczył w realizacji **Programu Operacyjnego Pomoc Żywnościowa 2014-2020 współfinansowanego z Europejskiego Funduszu Pomocy Najbardziej Potrzebującym Podprogram 2019**. Zadaniem OPS było kwalifikowanie osób potrzebujących i wydawanie skierowań do otrzymania pomocy rzeczowej w formie żywności. Osoby ubiegające się o pomoc żywnościową muszą spełniać kryterium 200% dochodu uprawniającego do skorzystania z pomocy społecznej, tzn.:

- 1.402,00 zł dla osoby samotnie gospodarującej,
- 1.056,00 zł dla osoby w rodzinie.

Na terenie Gminy Skępe żywność wydawało Stowarzyszenie na Rzecz Pomocy i Rozwoju Lokalnej Społeczności „Pomocna Dłoń” w jednym punkcie w remizie OSP Jarczewo. **Udział środków własnych wynosił: 5.658,00 zł, tj. koszty transportu żywności z Banku Żywności, tj. z Płocka do Jarczewa.**

<b>1.</b>	<b>Liczba wydanych skierowań do pomocy żywnościowej</b>	<b>623</b>
<b>2.</b>	<b>Liczba osób uprawnionych pomocy w formie żywności</b>	<b>1810</b>

## **REALIZACJA USŁUG OPIEKUŃCZYCH W 2019 r.**

Obowiązek świadczenia usług opiekuńczych spoczywa na gminie i wynika z art. 50 Ustawy o pomocy społecznej. Przepis ten stanowi, że osobom samotnym, które z powodu wieku, choroby lub innych przyczyn wymagają pomocy innych osób, a są jej pozbawione, przysługuje pomoc w formie usług opiekuńczych. Usługi opiekuńcze mogą być przyznane również osobom, które wymagają pomocy innych osób, a rodzina nie może takiej pomocy zapewnić.

Usługi opiekuńcze obejmują pomoc w zaspokajaniu codziennych potrzeb życiowych, opiekę higieniczną, zalecaną przez lekarza pielęgnację oraz w miarę

możliwości również zapewnienie kontaktów z otoczeniem. Usługi opiekuńcze są realizowane 5 dni w tygodniu, od poniedziałku do piątku.

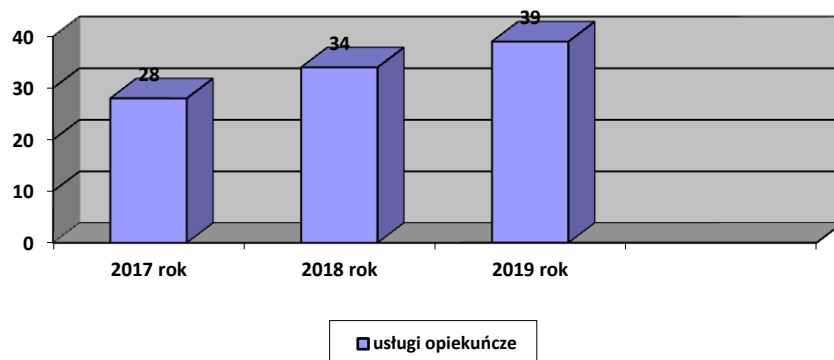
Obowiązek świadczenia specjalistycznych usług opiekuńczych wynika z Rozporządzenia Ministra Polityki Społecznej z dnia 22 września 2005 roku w sprawie rodzajów specjalistycznych usług opiekuńczych (Dz. U. Nr 189, poz. 1598 z późniejszymi zmianami).

Specjalistyczne usługi opiekuńcze są to usługi dostosowane do szczególnych potrzeb wynikających z rodzaju schorzenia lub niepełnosprawności, świadczone przez osoby ze specjalistycznym przygotowaniem.

**Z usług opiekuńczych w 2019 roku korzystało ogółem 39 osób, natomiast ze specjalistycznych usług opiekuńczych dla osób z zaburzeniami psychicznymi - 7 osób.**

W roku 2019 świadczonych było ogółem 5383 godzin usług opiekuńczych oraz 965 godzin specjalistycznych usług opiekuńczych dla osób z zaburzeniami psychicznymi. Podopieczni korzystający z usług opiekuńczych ponosili odpłatność, ustaloną w trybie decyzji administracyjnych, zgodnie z uchwałą Nr XXXII/202/2017 z dnia 31 marca 2017 r. w sprawie szczegółowych warunków przyznawania i odpłatności za usługi opiekuńcze i specjalistyczne usługi opiekuńcze, z wyłączeniem specjalistycznych usług opiekuńczych dla osób z zaburzeniami psychicznymi, oraz szczegółowych warunków częściowego lub całkowitego zwolnienia od opłat, jak również trybu ich pobierania (dziennik Urzędowy Województwa Kujawsko-Pomorskiego z 10.04.2017 r., poz. 1740). Koszt 1 godziny usług opiekuńczych w 2019 roku wynosił 13,00 zł; koszt jednej godziny specjalistycznych usług opiekuńczych z wyłączeniem specjalistycznych usług opiekuńczych dla osób z zaburzeniami psychicznymi ustalono w wysokości 60,00 zł. Natomiast klienci korzystający ze specjalistycznych usług opiekuńczych dla osób z zaburzeniami psychicznymi ponosili odpłatność zgodnie z Rozporządzeniem Ministra Polityki Społecznej z dnia 22 września 2005 r. w sprawie rodzajów specjalistycznych usług opiekuńczych. Koszt 1 godziny specjalistycznych usług opiekuńczych dla osób z zaburzeniami psychicznymi wynosił średnio 76,00 zł.

Konsekwencje socjalne starzenia się ludności to wzrastające zapotrzebowanie na usługi opiekuńcze.



## 5) Wspieranie Rodziny – Asystent Rodziny

Wspieranie rodziny jest to zespół zaplanowanych działań, mających na celu przywrócenie rodzinie funkcji opiekuńczo-rodzicielskich.

Asystent rodziny dostosowuje swoje działania indywidualnie do rodziny i udziela pomocy w zakresie uzgodnionych wspólnie problemów i potrzeb. Pomoc indywidualna zmierza do rozwijania poczucia sprawczości, zwiększania wpływu na własne życie, podniesienia samooceny, wspierania realnych dążeń.

Działania te prowadzone są za zgodą rodziny i z aktywnym jej udziałem, z uwzględnieniem zasobów własnych rodziny oraz źródeł wsparcia zewnętrznego i polegają one na:

- 1) praca z rodziną m.in. poprzez konsultacje, poradnictwo specjalistyczne, terapię, mediacje, usługi dla rodzin z dziećmi, pomoc prawną, przydzielenie asystenta,
- 2) pomoc w opiece i wychowaniu dziecka przy aktywnym udziale lokalnych instytucji, organizacji i podmiotów działających na rzecz dziecka i rodziny.

Praca z rodziną prowadzona powinna być również w przypadku czasowego umieszczenia dziecka poza rodziną. W rodzinie, w której doszło do kryzysu i w efekcie, którego nastąpiło umieszczenie dziecka w pieczy zastępczej prowadzone są działania o charakterze interdyscyplinarnej pomocy i intensywnej pracy z rodziną w celu przezwyciężenia trudności i możliwości powrotu dziecka do rodziny.

W przypadku, gdy ośrodek pomocy społecznej poweźmie informację o rodzinie przeżywającej trudności w wypełnianiu funkcji opiekuńczo-wychowawczych, pracownik socjalny przeprowadza w tej rodzinie wywiad środowiskowy i jeżeli wywiad potwierdzi występowanie tychże trudności, pracownik socjalny może występować do kierownika ośrodka pomocy społecznej z wnioskiem o przydzielenie asystenta rodziny.

W związku z obowiązkiem wynikającym z Ustawy o wspieraniu rodziny i systemie pieczy zastępczej, Uchwałą Nr IX/53/2019 Rady Miejskiej w Skępem z dnia 18 czerwca 2019 r. przyjęto Gminny Program Wspierania Rodziny na lata 2019-2021.

W ramach realizacji Programu Miejsko-Gminny Ośrodek Pomocy Społecznej w Skępem zatrudnił 2 asystentów rodziny. Pomocą asystentów rodziny w roku 2019 objętych było 24 rodzin. W trakcie okresu sprawozdawczego zakończono współpracę z 14 rodzinami ze względu na : zmianę miejsca zamieszkania, osiągnięte cele.



L. p.	Liczba rodzin korzystających z usług asystenta rodziny, z tego	Wykonanie
1.	do 3 miesięcy	3
2.	powyżej 3 do 12 miesięcy	4
3.	powyżej 1 roku	17
<b>Razem</b>		<b>24</b>

W związku z wejściem w życie Ustawy o wspieraniu rodziny i systemie pieczy zastępczej, Miejsko-Gminny Ośrodek Pomocy Społecznej w Skępem współfinansował pobyt dzieci w placówkach opiekuńczo-wychowawczych, rodzinach zastępczych. Zgodnie z art. 191 ust. 9 pkt 1-3, ustawy o wspieraniu rodziny i systemie pieczy zastępczej określa wydatki gminy w przypadku umieszczenia dziecka w pieczy zastępczej. W pieczy zastępczej w pierwszym roku 10% miesięcznego kosztu utrzymania w drugim roku pobytu 30 % miesięcznego kosztu utrzymania, a w trzecim roku i latach następnych 50 % miesięcznego kosztu utrzymania. Miejsko-Gminny Ośrodek Pomocy Społecznej w Skępem współfinansował pobyt dzieci w Placówce Opiekuńczo-Wychowawczej i rodzinie zastępczej na łączną kwotę 113 867,05zł.

L. p.	Liczba dzieci umieszczonych w pieczy zastępczej	Wykonanie
1.	dzieci w rodzinach zastępczych spokrewnionych	2
2.	dzieci w Placówce Opiekuńczo-Wychowawczej w Lipnie	4
<b>Razem</b>		<b>6</b>

Zgodnie z Ustawą z dnia 4 listopada 2016 r. o wspieraniu kobiet w ciąży i rodzin „Za życiem” asystent rodziny pełni funkcję koordynatora działań podejmowanych przez rodzinę zmierzających do odnalezienia się rodziny w nowej sytuacji jaką jest opieka nad chorym dzieckiem czy szczególne dbanie o siebie gdy ciąża jest zagrożona. Od czasu wejścia w życie ustawy nie było rodziny wnioskującej o wsparcie asystenta w związku z ustawą „Za życiem”.

Rodziny z terenu gminy Skępe korzystają z konsultacji i poradnictwa specjalistycznego prowadzonego przez Punkt Konsultacyjny. Pozostałe placówki aktywnie działające w sferze wspierania rodziny to:

Poradnia Psychologiczno-Pedagogiczna i pedagogzy szkolni. Do wspierania rodzin będących w kryzysie przyczynia się również zespół interdyscyplinarny.

Kształtowaniem u rodziców właściwych postaw wychowawczych zgodnych z normami i wartościami społecznymi zajmują się pedagogzy szkolni oraz pracownicy socjalni. W placówkach oświatowych prowadzone są spotkania z rodzicami, indywidualne spotkania z psychologiem oraz praca socjalna świadczona przez pracowników socjalnych.

Rodziny, które ze względu na niski poziom dochodów nie są w stanie opłacić czynszu bądź innych kosztów utrzymania mieszkania korzystają z pomocy finansowej w postaci dodatku mieszkaniowego.

Na terenie gminy Skępe działa 7 świetlic, które pełnią funkcję opiekuńczo-wychowawczą. Działa również Miejsko-Gminna Biblioteka, która ma szeroką ofertę dla dzieci i rodziców, jest również Centrum Kultury – Oświatowe działające w Skępem oraz w miejscowości Wólka, które prowadzi szereg działań wspierających dla dzieci i młodzieży z terenu gminy Skępe.

W Miejsko-Gminnym Ośrodku Pomocy Społecznej w Skępem realizujemy świadczenia rodzinne oraz Program „Rodzina 500+.”

## 6) Potrzeby

Głównym celem Miejsko-Gminnego Ośrodka Pomocy Społecznej w Skępem jest umożliwienie osobom oraz rodzinom przezwyciężanie trudnych sytuacji życiowych, których nie są one w stanie pokonać, wykorzystując przy tym własne uprawnienia, zasoby i możliwości.

W wyniku dokonujących się zmian gospodarczych oraz zmian w przepisach prawnych, zmienia się również struktura klientów pomocy społecznej, ich oczekiwania i potrzeby, z których wynika, iż pomoc finansowa choć nadal ważna - nie może stanowić jedynej formy wsparcia. Działania muszą być wielokierunkowe, zabezpieczające nie tylko sferę materialną, ale przede wszystkim mają działać aktywizująco i integrująco na lokalną społeczność.

Rok 2020 będzie dla Ośrodka kontynuacją realizowanych zadań i prowadzonych działań wynikających z ustaw, przyjętych gminnych programów, a także podejmowaniem nowych inicjatyw w zakresie rozwiązywania problemów społecznych, które są niezbędne, aby instytucja pomocy społecznej była efektywna i odpowiadała aktualnym problemom. Pomoc społeczna nie jest w stanie wypełniać swoich zadań bez odpowiedniego wsparcia samorządu terytorialnego, instytucji publicznych (sądy, policja, służba zdrowia, oświata), organizacji pozarządowych, itp. Tylko stała i systematyczna współpraca między tymi jednostkami pozwoli na skuteczne pomaganie i wdrażanie aktywnej polityki społecznej.

Bardzo ważna jest realizacja planowanych wydatków, ale również i realizacja inwestycji społecznych, a polityka osłonowa powinna przechodzić w politykę aktywizacyjną. Sektor publiczny w tym MGOPS pełni rolę koordynatora, jak i organizatora usług, dlatego też staramy się, aby nasze działania odpowiadały potrzebom jakie diagnozujemy przy wykonywaniu codziennej pracy. Należy zwrócić uwagę, iż w roku 2019 odnotowaliśmy systematycznie wzrastającą liczbę osób starszych oczekujących wsparcia ze strony Miejsko-Gminnego Ośrodka Pomocy Społecznej. Tendencję wzrostową dostrzegamy w przypadku osób starszych, niepełnosprawnych wymagających pomocy w postaci usług opiekuńczych. Dlatego MGOPS Skępe, w celu poszerzenie katalogu usług świadczonych na terenie gminy na rzecz osób starszych oraz aktywizację środowiska seniorów, zwiększenia ich integracji ze społecznością lokalną oraz poprawy jakości życia, chciałby utworzyć

Klub Seniora lub Dzienny Dom Pobytu. Jak, również zwiększenia dostępności usług opiekuńczych i specjalistycznych usług opiekuńczych.

## **7) Zespół Interdyscyplinarny**

27 grudnia 2011 roku Zarządzeniem Burmistrza Miasta i Gminy Skępe, na podstawie Uchwały Nr VII/67/2011 Rady Miejskiej w Skępem z dnia 27 czerwca 2011 roku w sprawie: trybu i sposobu powoływania i odwoływania członków Zespołu Interdyscyplinarnego w Skępem oraz szczegółowych warunków jego funkcjonowania, został powołany Zespół Interdyscyplinarny przy Miejsko Gminnym Ośrodku Pomocy Społecznej w Skępem działający na rzecz przeciwdziałania przemocy w rodzinie na terenie Miasta i Gminy Skępe.

Zespół Interdyscyplinarny to grupa specjalistów z różnych instytucji, łącząca swoją wiedzę, umiejętności oraz możliwości wynikające z instytucji, którą reprezentują, podejmują współpracę i skoordynowane działania mające na celu niesienie pomocy osobom krzywdzonym oraz przeciwdziałania zjawisku przemocy na terenie miasta i gminy Skępe.

W skład Zespołu wchodzi przedstawiciele:

- Miejsko Gminnego Ośrodka Pomocy Społecznej,
- Miejsko - Gminnej Komisji Rozwiązywania Problemów Alkoholowych,
- Posterunku Policji,
- Sądu Rejonowego w Lipnie
- Publicznego Przedszkola im. Szelburg – Zarębiny w Skępem
- pedagoga szkolnego Szkoły Podstawowej im. Gustawa Zielińskiego w Skępem
- psychologa szkolnego Szkoły Podstawowej w Skępem im. Gustawa Zielińskiego
- Prywatnej Specjalistycznej Przychodni Lekarskiej w Skępem ul. 1 Maja.

Członkowie Zespołu Interdyscyplinarnego oraz grup roboczych, zgodnie z zawartymi porozumieniami, wykonują zadania w ramach obowiązków służbowych lub zawodowych, dlatego też porozumienie stanowi jednocześnie formę zobowiązania do zapewnienia i stworzenia możliwości udziału w posiedzeniach i pracach zespołu lub grup roboczych wytypowanych przedstawicieli.

Podczas posiedzeń Zespołu Interdyscyplinarnego omawiano problemy zjawiska przemocy w rodzinie występujące w jednostkach reprezentowanych przez członków Zespołu, podejmowano działania wynikające z procedury „Niebieskiej Karty”, ustalono plany działań w indywidualnych przypadkach powoływano grupy robocze, omawiano sprawozdania z działalności grup roboczych oraz poruszano sprawy różne dotyczące działalności Zespołu i problemu przemocy na terenie Miasta i Gminy Skępe.

W okresie sprawozdawczym I-XII 2019r. zostało powołanych 34 grup roboczych, które łącznie odbyły 53 spotkania. Podczas posiedzeń udzielono pomocy i wsparcia 17 rodzinom, liczba osób objętych pomocą grup roboczych – 36, zgodnie z potrzebami i możliwościami.

L.p.	Rodzaj działania	Wskaźnik
1.	Liczba sporządzonych formularzy „Niebieskich Kart-C”	16
2.	Liczba sporządzonych formularzy „Niebieskiej Karty –D”	14
3.	Liczba sporządzonych formularzy „Niebieskiej Karty”	52
4.	Liczba rodzin wobec, których wszczęto procedurę „Niebieskie Karty”	17

L.p.	Rodzaj działania	Wskaźnik
5.	<p>Liczba zakończonych procedur „Niebieskiej Karty” z powodu:</p> <ul style="list-style-type: none"> <li>- ustania przemocy w rodzinie i uzasadnionego przypuszczenie o zaprzestaniu stosowania przemocy w rodzinie oraz po zrealizowaniu indywidualnego planu pomocy</li> <li>- rozstrzygnięcia o braku zasadności podejmowania działań</li> </ul>	<p>20</p> <p>0</p>

W 2019r. funkcjonował Punkt Informacyjno – Konsultacyjny. W ramach działalności Punktu zatrudniono psychologa i specjalistę terapii uzależnień, którzy pełnią dyżury w siedzibie Urzędu Miasta i Gminy w Skępe pokój nr 22. Psycholog w każdy poniedziałek w godzinach 15.30-18.30 i specjalista terapii uzależnień w każdą środę w godzinach 15.30 – 18.30 osoby doznające przemocy domowej mają możliwość skorzystania nieodpłatnie z tej formy wsparcia. W okresie sprawozdawczym przeprowadzono 130 konsultacje psychologiczne, pomocą psychologa objęto 31 osób. Pomocą terapeutyczną objęto 34 osoby, przeprowadzono 288 spotkań konsultacyjnych i terapeutycznych .

Członkowie Zespołu Interdyscyplinarnego i grup roboczych uczestniczyli w szkoleniu „ Dziecko jako ofiara przemocy” zorganizowane przez Małopolskie Centrum Profilaktyki oraz „Kompetentny zespół” organizowane przez Urząd Marszałkowski w Toruniu. Szkolenie sfinansowane ze środków przeznaczonych na obsługę działań Zespołu Interdyscyplinarnego.

## **8) Miejsko - Gminna Komisja Rozwiązywania Problemów Alkoholowych**

Działania Miejsko – Gminnej Komisji Rozwiązywania Problemów Alkoholowych w Skępem realizowane były zgodnie z Gminnym Programem Profilaktyki i Rozwiązywania Problemów Alkoholowych na rok 2019, Gminnym Programem Przeciwdziałania Narkomanii na rok 2019, ustawą o wychowaniu w trzeźwości i przeciwdziałaniu alkoholizmowi z dnia 26 października 1982 r. ( Dz. U. z 2019r. poz. 2277) oraz ustawą o przeciwdziałaniu narkomanii z dnia 29 lipca 2005 r.(Dz. U. z 2019r. poz. 852).

W 2019 r. w skład Miejsko – Gminnej Komisji Rozwiązywania Problemów Alkoholowych wchodził:

1. Pracownik socjalny
2. Policjant
3. Kurator Zawodowy
4. Pielęgniarka środowiskowa

Na terenie Miasta i Gminy Skępe w ubiegłym roku funkcjonowało 7 świetlic środowiskowych (w miejscowości : Wioska, Józefkowo, Czermno, Huta, Łąkie, Jarczewo, Lubówiec), w których prowadzono zajęcia pozalekcyjne, opiekuńczo-wychowawcze i sportowo – sprawnościowe. W zajęciach uczestniczyło około 120 dzieci. Zatrudniono ośmioro opiekunów świetlic, pięciu palaczy.

1. Komisja finansowała posiłki dla dzieci ze świetlic środowiskowych, zakupiła również :

- opał do ogrzania pomieszczeń, w których odbywały się zajęcia świetlicowe
- materiały niezbędne do prowadzenia zajęć z dziećmi

2. MGKRPA dofinansowała Rajd Rowerowy, w którym brały udział dzieci ze świetlic środowiskowych.

3. MGKRPA dofinansowała zakup nagród na konkurs kolęd i pastorałek, konkurs „Mam Talent”, w których brały udział dzieci ze świetlic środowiskowych

4. Zakup 500 szt. komiksu „Alkohol droga do nikąd” dla uczniów szkół podstawowych i gimnazjum.

5. MGKRPA dofinansowała i była współorganizatorem III Miejsko – Gminnego Dnia Dziecka z elementami profilaktyki, w którym czynny udział brały dzieci ze świetlic środowiskowych, opiekunowie świetlic i członkowie MGKRPA.

6. MGKRPA współpracuje ze szkołami, finansuje warsztaty i teatry profilaktyczne dla Szkół Podstawowych oraz Gimnazjum z terenu Gminy Skępe.

7. MGKRPA współpracuje, również z Państwowym Powiatowym Inspektorem Sanitarnym w Lipnie, który przeprowadza szkolenia z zakresu profilaktyki HIV/AIDS oraz profilaktyki uzależnień w szkołach z terenu Gminy Skępe.

8. MGKRPA dofinansowała zadanie o nazwie Kujawsko – Pomorska „Niebieska Linia” Pogotowie dla Ofiar dla Przemocy w Rodzinie.

### ***Wykonanie budżetu za 2019 r.- 124 843,26 zł***

#### **Rekomendacje do oceny zasobów pomocy społecznej za rok 2019.**

Ocena zasobów społecznych odzwierciedla działalność Miejsko–Gminnego Ośrodka Pomocy Społecznej w Skępem oraz jednostek współpracujących w realizacji zadań z zakresu polityki społecznej. Zaprezentowane dane wykraczają znacznie poza obszar pomocy społecznej, lecz ocena niektórych problemów związanych ze zjawiskiem wykluczenia społecznego nie będzie właściwa bez oceny lokalnej sytuacji na rynku pracy.

Dokonana ocena zasobów pomocy społecznej dowodzi, że działalność Miejsko-Gminnego Ośrodka Pomocy Społecznej w Skępem przynosi zamierzone efekty. Dane liczbowe ukazują, że zarówno skala potrzeb społecznych jak i skala możliwości



ich zaspakajania utrzymuje się w zasadzie na niezmiennym poziomie. Rok 2020 i lata następne będą dla Miejsko – Gminnego Ośrodka Pomocy Społecznej w Skępem kontynuacją realizowanych zadań i prowadzonych działań oraz podejmowaniem nowych inicjatyw w zakresie rozwiązywania problemów społecznych, które są niezbędne, by instytucja pomocy społecznej była skuteczna, efektywna i nowoczesna.

Ocena zasobów pomocy społecznej, przedstawiona w prezentowanym kształcie odzwierciedla w sposób analityczny stan posiadania oraz wyniki poszczególnych działań. Rzeczywiste potrzeby i efekty będą podlegały określonym ewaluacjom i weryfikacjom. Niewątpliwym wpływem na to mieć będą także problemy i działania podejmowane w zakresie polityki rynku pracy, ochrony zdrowia, polityki mieszkaniowej i oświatowej, a także sytuacja demograficzna. Na stopień rozwiązywania istniejących potrzeb i problemów społecznych mają istotny wpływ zamierzenia i działania realizowane przez inne podmioty polityki społecznej, usytuowane zarówno na szczeblu lokalnym jak i ponad lokalnym. Dobre efekty w pomocy społecznej są w dużej mierze współzależne od wyników podejmowanych działań we wszystkich obszarach polityki społecznej. Wielkość zasobów pomocy społecznej oraz stopień realizacji ich zadań, biorąc pod uwagę ekonomię sił i środków należy uznać za dobry. Złożoność i różnorodność potrzeb społecznych ukazanych w zebranych materiałach dotyczących między innymi kwestii zatrudnienia, problemów zdrowotnych czy procesu starzenia się społeczeństwa, pozostają w ścisłym związku z poziomem życia mieszkańców. Zależność tę widać wyraźnie analizując osoby i rodziny korzystające z pomocy społecznej, rodzaje ich problemów oraz rozkład ilościowy. Niepokojące zjawisko to pozostająca na niezmiennym poziomie liczba rodzin długotrwale korzystających z pomocy społecznej (powyżej 3 lat). Problemy związane z bezrobociem, długotrwałą chorobą, niepełnosprawnością, bezradnością rodzin w sprawach opiekuńczo wychowawczych są ze sobą powiązane i często występują łącznie. Skala istniejących problemów społecznych ukazuje potrzebę znacznych nakładów i środków finansowych na realizację nałożonych ustawowo zadań, co nie będzie możliwe bez zwiększenia także środków pochodzących z budżetu państwa. W roku 2019 dzięki współpracy ze Stowarzyszeniem na Rzecz Pomocy i Rozwoju Lokalnej Społeczności „Pomocna Dłoń” realizowany był Program Operacyjny Pomoc Żywnościowa na lata 2014-2020

w ramach, którego wielu najuboższych mieszkańców naszej gminy otrzymało pomoc żywnościową oferowaną w programie, która stanowiła uzupełnienie świadczeń udzielanych w ramach pomocy społecznej. Pomoc przyczyniła się do wzrostu poziomu zaspakajania potrzeb życiowych najuboższych mieszkańców naszej gminy.

Planowana jest również realizacja tego programu w roku 2020. Na podstawie przedstawionych w niniejszym opracowaniu danych i analizy sytuacji wyłaniają się zadania dotyczące zabezpieczenia potrzeb w zakresie pomocy społecznej, szczególnie w odniesieniu do osób w podeszłym wieku, chorych i niepełnosprawnych.

Analizując wydatki na poszczególne rodzaje świadczeń należy zwrócić szczególną uwagę na znaczny wzrost kosztów utrzymania osób przebywających w domach pomocy społecznej. Zmiana ustawy o pomocy społecznej w 2004 roku nałożyła na gminy obowiązek współfinansowania kosztów pobytu mieszkańców naszej gminy, co spowodowało rosnące wydatki na realizację tego zadania. Od 2012 roku współfinansowany jest przez naszą gminę pobyt dzieci umieszczonych w rodzinach zastępczych oraz placówkach opiekuńczo-wychowawczych, co generuje duże nakłady finansowe w ramach środków własnych. Miejsko – Gminy Ośrodek Pomocy Społecznej w Skępem, w celu poszerzenia katalogu usług świadczonych na terenie naszej gminy na rzecz osób starszych, chciałby utworzyć Klub Seniora lub Dzienny Dom Pobytu. Działanie to ma na celu aktywizację środowiska seniorów, zwiększenie ich integracji ze społecznością lokalną oraz poprawę, jakości ich życia. Planuje się zatrudnienie asystenta osoby niepełnosprawnej oraz utworzenie wypożyczalni sprzętów dla osób niepełnosprawnych, jak również zwiększenie dostępności usług opiekuńczych i specjalistycznych usług opiekuńczych.

## VI. INFORMACJE W ZAKRESIE OŚWIATY, KULTURY, ZDROWIA I SPORTU

### 1. Oświata i wychowanie

Na terenie Miasta i Gminy Skępe działają trzy szkoły podstawowe:

1. Szkoła Podstawowa im. Gustawa Zielińskiego w Skępem wraz z oddziałami gimnazjalnymi i szkołą filialną w Łąkiem,
2. Szkoła Podstawa w Czermnie,
3. Szkołą Podstawowa w Wólce  
oraz dwa przedszkola:
  1. Publiczne Przedszkole im. Ewy Szelburg – Zarembiny w Skępem,
  2. Przedszkole Publiczne w Wiosce „Przedszkole pod lipami”.

Są to jednostki publiczne, dla których organem prowadzącym jest Miasto i Gmina Skępe.

Ponadto na terenie Miasta i Gminy Skępe działają dwie placówki niepubliczne:

1. KLUB MALUCHA – niepubliczne przedszkole w Skępem,
2. Niepubliczny Punkt Przedszkolny „Nad Rzeczką” w Skępem,

dla których Miasto i Gmina Skępe jest organem rejestrującym.

Na terenie miasta funkcjonuje szkoła ponadpodstawowa – Zespół Szkół im. Waleriana Łukasińskiego w Skępem, dla której organem prowadzącym jest Powiat Lipnowski.

### Informacja o stanie realizacji zadań oświatowych w roku szkolnym 2018/2019

#### Liczba uczniów, oddziałów i średnie liczby uczniów w oddziale

Szkoły/placówki	Liczba uczniów/ wychowanków	Liczba oddziałów, klas	Liczba absolwentów wg stanu 30.09.2019	Średnia liczba uczniów/ wychowanków
punkt przedszkolny	14	1		14,00
przedszkole	115	5	29	23,00
szkoła podstawowa /ogółem/, w tym	723	43	132	16,81
a) klasy I-VIII szkoły podstawowej	631	37,5	83	16,83
b) oddziałów przedszkolnych	92	5,5	49	16,73
c) oddziałów integracyjnych	0	0	0	0
d) klas sportowych	0	0	0	0
liceum ogólnokształcące	0	0	0	0

Technikum	0	0	0	0
zasadnicza szkoła zawodowa	0	0	0	0
szkół dla dorosłych	0	0	0	0
placówek w tym:	0	0	0	0
a)	0	0	0	0
b)	0	0	0	0
oddziały gimnazjalne	70	3	69	23,33
<b>RAZEM</b>	<b>922</b>	<b>52</b>	<b>230</b>	
<b>RAZEM W SZKOŁACH</b>	<b>793</b>			

### Szkoła Podstawowa im. G. Zielińskiego w Skępem

Szkoły/placówki	Liczba uczniów/ wychowanków	Liczba oddziałów, klas	Liczba absolwentów wg stanu 30.09.2019	Średnia liczba uczniów/ wychowanków
szkoła podstawowa /ogółem/, w tym	605	33	112	18,33
a) klasy I-VIII szkoły podstawowej	539	29	73	18,59
b) oddziałów przedszkolnych	66	4	39	16,50
oddziały gimnazjalne	70	3	69	23,33
<b>RAZEM</b>	<b>675</b>	<b>36</b>	<b>181</b>	

### Szkoła Podstawowa w Czerminie

Szkoły/placówki	Liczba uczniów/ wychowanków	Liczba oddziałów, klas	Liczba absolwentów wg stanu 30.09.2019	Średnia liczba uczniów/ wychowanków
szkoła podstawowa /ogółem/, w tym	69	6	16	11,50
a) klasy I-VIII szkoły podstawowej	54	5	10	10,80
b) oddziałów przedszkolnych	15	1	6	15,00
<b>RAZEM</b>	<b>69</b>	<b>6</b>	<b>16</b>	

### Szkoła Podstawowa w Wólce

Szkoły/placówki	Liczba uczniów/ wychowanków	Liczba oddziałów, klas	Liczba absolwentów wg stanu 30.09.2019	Średnia liczba uczniów/ wychowanków
szkoła podstawowa /ogółem/, w tym	49	4	4	12,25
a) klasy I-VIII szkoły podstawowej	38	3,5	0	10,86
b) oddziałów przedszkolnych	11	0,5	4	10,00
<b>RAZEM</b>	<b>49</b>	<b>4</b>	<b>4</b>	

Publiczne Przedszkole w Skępem				
Szkoły/placówki	Liczba uczniów/ wychowanków	Liczba oddziałów, klas	Liczba absolwentów wg stanu 30.09.2019	Średnia liczba uczniów/ wychowanków
przedszkole	50	2	12	25
<b>RAZEM</b>	<b>50</b>	<b>2</b>	<b>12</b>	

Przedszkole Publiczne w Wiosce				
Szkoły/placówki	Liczba uczniów/ wychowanków	Liczba oddziałów, klas	Liczba absolwentów wg stanu 30.09.2019	Średnia liczba uczniów/ wychowanków
przedszkole	50	2	17	25
<b>RAZEM</b>	<b>50</b>	<b>2</b>	<b>17</b>	

Liczba wychowanków w przedszkolach  
wg daty urodzenia w roku szkolnym 2018/2019

Typ przedszkola	Ogółem dzieci:	Z tego urodzeni w roku							Dzieci przebywające w placówce do 5 godzin	Dzieci przebywające w placówce powyżej 5 godzin
		2016	2015	2014	2013	2012	2011			
		2-letnie	3-letnie	4-letnie	5-letnie	6-letnie	7-letnie			
Przedszkola samorządowe	<b>100</b>	1	22	22	31	24	0	0	100	
(w %)	100%	1%	22%	22%	31%	24%	0%	0%	100%	
Oddziały przedszkolne przy szkołach	<b>92</b>	0	3	14	26	48	1	92	0	
(w %)	<b>100%</b>	0%	3%	15%	28%	52%	1%	100%	0%	
<b>RAZEM:</b>	<b>192</b>	<b>1</b>	<b>25</b>	<b>36</b>	<b>57</b>	<b>72</b>	<b>1</b>	<b>92</b>	<b>100</b>	
(w %)	<b>100%</b>	<b>1%</b>	<b>13%</b>	<b>19%</b>	<b>30%</b>	<b>38%</b>	<b>1%</b>	<b>47,92%</b>	<b>52,08%</b>	

## Stopień awansu zawodowego zatrudnionych nauczycieli/wychowawców

Stopień zawodowy	Liczba nauczycieli:							
	przedszkoli	szkół i placówek dla dzieci i młodzieży				szkół dla dorosłych	niepubliczne jednostki	RAZEM
		szkół podstawowych, w tym oddziałów gimnazjalnych	liceów	techników	zasadniczych szkół zawodowych			
<b>Profesor oświaty</b>								
zatrudniony w pełnym wymiarze								
zatrudniony w niepełnym wymiarze								
<b>Nauczyciele dyplomowani</b>	<b>7</b>	<b>59</b>					<b>2</b>	<b>68</b>
dyplomowani zatrudnieni w pełnym wymiarze	4	49					0	53
dyplomowani zatrudnieni w niepełnym wymiarze	3	10					2	15
etaty przeliczeniowe w szkołach/placówkach	4,27	51,62					0,14	56,03
<b>Nauczyciele mianowani</b>	<b>7</b>	<b>26</b>					<b>0</b>	<b>33</b>
mianowani zatrudnieni w pełnym wymiarze	4	23					0	27
mianowani zatrudnieni w niepełnym wymiarze	3	3					0	6
etaty przeliczeniowe w szkołach/placówkach	4,23	24,33					0	28,56
<b>Nauczyciele kontraktowi</b>	<b>1</b>	<b>12</b>					<b>0</b>	<b>13</b>
kontraktowi zatrudnieni w pełnym wymiarze	1	7					0	8
kontraktowi zatrudnieni w niepełnym wymiarze	0	5					0	5
etaty przeliczeniowe w szkołach/placówkach	1	9,81					0	10,81
<b>Nauczyciele stażyści</b>	<b>1</b>	<b>3</b>					<b>0</b>	<b>4</b>
stażyści zatrudnieni w pełnym wymiarze	0	2					0	2
stażyści zatrudnieni w niepełnym wymiarze	1	1					0	2
etaty przeliczeniowe w szkołach	0,05	2,56					0	2,61
<b>bez stopnia</b>	<b>0</b>	<b>0</b>					<b>1,45</b>	<b>1,45</b>
<b>RAZEM</b>	<b>9,55</b>	<b>88,32</b>					<b>1,59</b>	<b>99,46</b>

**Najważniejsze osiągnięcia szkół i placówek oświatowych,  
w tym olimpiady, konkursy, turnieje  
(o zasięgu co najmniej powiatowym)**

Zakres przedmiotowy	Liczba osiągnięć:							
	przedszkola	szkół i placówek dla dzieci i młodzieży				szkole dla dorosłych	placówka	RAZEM
		szkole podstawowa	oddziały gimnazjalne	szkole ponadgimnazjalna (LO+T)	zawodowa (ZSZ)			
<b>1) olimpiady:</b>								
a) laureaci		4	0					<b>4</b>
b) finaliści		0	0					<b>0</b>
<b>2) konkursy:</b>								
a) laureaci	0	18	0					<b>18</b>
b) finaliści	0	6	0					<b>6</b>
Wojewódzki konkurs plastyczny - I miejsce	1	0	0					<b>1</b>
Ogólnopolski konkurs plastyczny, recytatorski - I miejsce	0	5	0					<b>5</b>
Powiatowy konkurs recytatorski - II miejsce	0	1	0					<b>1</b>
Powiatowy konkurs recytatorski - III miejsce	0	1	0					<b>1</b>
Międzynarodowy konkurs "KANGUR" - wyróżnienie	0	3	0					<b>3</b>
Regionalny Konkurs "Jakie znasz zawody?" - I miejsce	0	1	0					<b>1</b>
Regionalny Konkurs "Jakie znasz zawody?" - III miejsce	0	1	0					<b>1</b>
Wojewódzki Konkurs Muzyczny - I miejsce	0	0	1					<b>1</b>
Wojewódzki Konkurs Muzyczny - II miejsce	0	2	1					<b>3</b>
Wojewódzki Konkurs Muzyczny - III miejsce	0	2	1					<b>3</b>
<b>3) turnieje:</b>								
Bezpieczeństwo w ruchu drogowym (BRD) - II miejsce	0	0	0					<b>0</b>
<b>4) zawody sportowe:</b>								
I m-ce	0	5	4					<b>9</b>
II m-ce	0	3	1					<b>4</b>
III m-ce	0	2	1					<b>3</b>
<b>RAZEM</b>	<b>1</b>	<b>54</b>	<b>9</b>	<b>0</b>	<b>0</b>	<b>0</b>	<b>0</b>	<b>64</b>

## Zestawienie wyników klasyfikacji rocznej

Rok szkolny	Liczba uczniów i % promocji				
	szkół i placówek dla dzieci i młodzieży				szkół dla dorosłych
	szkoła podstawowa	oddziały gimnazjalne	szkoła ponadgimnazjalna (LO+T)	zawodowa (ZSZ)	
<b>2018/2019</b>	<b>Szkoła Podstawowa w Skępem</b>				
liczba promowanych	539	69			
% promowanych	99,45%	100,00%			
średnie wyniki ocen	3,79	3,65			
<b>2018/2019</b>	<b>Szkoła Podstawowa w Czerwnie</b>				
liczba promowanych	53				
% promowanych	96,36%				
średnie wyniki ocen	3,94				
<b>2018/2019</b>	<b>Szkoła Podstawowa w Wólce</b>				
liczba promowanych	38				
% promowanych	100%				
średnie wyniki ocen	4,37				



Średni wynik szkoły z egzaminu gimnazjalnego  
w porównaniu z wynikiem gminy, powiatu, województwa,  
OKE w Gdańsku i Polski

Szkoła Podstawowa im. G. Zielińskiego w Skępem	Wynik egzaminu					
	Szkoła		Gmina	Powiat	Województwo	Polska
	wynik śr. w %	stanin	wynik śr. w %	wynik śr. w %	wynik śr. w %	wynik śr. w %
Język angielski	<b>41</b>	3	41	41	55	59
Język niemiecki	<b>28</b>	3		29	33	42
Język rosyjski	<b>30</b>				39	48
Matematyka	<b>33</b>	3	35	33	42	45
Język polski	<b>52</b>	3	52	54	60	63

Szkoła Podstawowa w Czerminie	Wynik egzaminu					
	Szkoła		Gmina	Powiat	Województwo	Polska
	wynik śr. w %	stanin	wynik śr. w %	wynik śr. w %	wynik śr. w %	wynik śr. w %
Język angielski	<b>42</b>	3	41	41	55	59
Język niemiecki				29	33	42
Język rosyjski					39	48
Matematyka	<b>45</b>	6	35	33	42	45
Język polski	<b>46</b>	2	52	54	60	63

Średni wynik szkoły z egzaminu gimnazjalnego w porównaniu z wynikiem gminy, powiatu, województwa i Polski

Nazwa szkoły	Wynik egzaminu					
	Szkoła		Gmina	Powiat	Województwo	Polska
	wynik śr. w %	stanin	wynik śr. w %	wynik śr. w %	wynik śr. w %	wynik śr. w %
GH-P (j. polski)	<b>56</b>	3	56	58	61	63
GH-H (historia)	<b>52</b>	3	52	52	57	59
GM-M (matematyka)	<b>33</b>	4	33	36	40	43
GM-P (przyroda)	<b>40</b>	3	40	44	47	49
GA-P (j. ang. podst.)	<b>56</b>	4	56	59	65	68
GA-R (j. ang. rozsz.)	<b>45</b>		45	43	49	53
GN-P (j. niem.)	<b>37</b>	3	37	43	45	51
GR-P (j. ros.)	<b>43</b>			41	47	59

## Pomoc materialna dla uczniów i wychowanków w roku szkolnym 2018/2019

Forma pomocy	Liczba przyznanej pomocy:						ilość przyznanej pomocy
	szkół i placówek dla dzieci i młodzieży				szkół dla dorosłych	placówek	
	szkoła podstawowa	oddziały gimnazjalne	szkoła ponadgimnazjalna (LO+T)	zawodowa (ZSZ)/branzowa i stopnia			
Pomoc materialna dla uczniów o charakterze motywacyjnym, Stypendium Burmistrza Miasta i Gminy Skępe dla uczniów szczególnie uzdolnionych za rok szkolny 2018/2019 - przyznawane we wrześniu 2019 r.:	<b>31</b>	<b>4</b>	<b>1</b>	<b>0</b>	<b>0</b>	<b>0</b>	<b>36</b>
a) stypendia naukowe	6	0	0	0	0	0	<b>6</b>
b) stypendia sportowe	7	1	0	0	0	0	<b>8</b>
c) stypendia artystyczne	18	3	1	0	0	0	<b>22</b>
Pomoc materialna dla uczniów o charakterze socjalnym:							
a) zasiłki szkolne	0	0	0	0	0	0	<b>0</b>
b) stypendia szkolne	223	21	58	13	8	1	<b>324</b>
c) wyprawka szkolna	0	0	3	0	0	0	<b>3</b>
d) darmowe podręczniki i materiały ćwiczeniowe							
<b>RAZEM</b>	<b>254</b>	<b>25</b>	<b>62</b>	<b>13</b>	<b>8</b>	<b>1</b>	<b>363</b>

Forma pomocy	Liczba przyznanej pomocy:						Kwota wydatków
	szkół i placówek dla dzieci i młodzieży				szkół dla dorosłych	placówek	
	szkoła podstawowa	oddziały gimnazjalne	szkoła ponadgimnazjalna (LO+T)	zawodowa (ZSZ)/ branżowa I stopnia			
Pomoc materialna dla uczniów o charakterze motywacyjnym, Stypendium Burmistrza Miasta i Gminy Skępe dla uczniów szczególnie uzdolnionych za rok szkolny 2018/2019 - przyznawane we wrześniu 2019 r.	<b>13 572,00 zł</b>	<b>1 108,00 zł</b>	<b>320,00 zł</b>	<b>0,00 zł</b>	<b>0,00 zł</b>	<b>0,00 zł</b>	<b>15 000,00 zł</b>
a) stypendia naukowe	1 714,00 zł	0,00 zł	0,00 zł	0,00 zł	0,00 zł	0,00 zł	<b>1 714,00 zł</b>
b) stypendia sportowe	2 688,00 zł	148,00 zł	0,00 zł	0,00 zł	0,00 zł	0,00 zł	<b>2 836,00 zł</b>
c) stypendia artystyczne	9 170,00 zł	960,00 zł	320,00 zł	0,00 zł	0,00 zł	0,00 zł	<b>10 450,00 zł</b>
Pomoc materialna dla uczniów o charakterze socjalnym:							
a)zasiłki szkolne	0,00 zł	0,00 zł	0,00 zł	0,00 zł	0,00 zł	0,00 zł	<b>0,00 zł</b>
b) stypendia szkolne	219 914,89 zł	20 368,01 zł	57 167,02 zł	11 998,18 zł	6 745,60 zł	420,05 zł	<b>316 613,75 zł</b>
c) wyprawka szkolna	0,00 zł	0,00 zł	1 294,78 zł	0,00 zł	0,00 zł	0,00 zł	<b>1 294,78 zł</b>
d) darmowe podręczniki i materiały ćwiczeniowe 80153	57 147,31 zł		0,00 zł	0,00 zł	0,00 zł	0,00 zł	<b>57 147,31 zł</b>
<b>RAZEM</b>	<b>290 634,20 zł</b>	<b>21 476,01 zł</b>	<b>58 781,80 zł</b>	<b>11 998,18 zł</b>	<b>6 745,60 zł</b>	<b>420,05 zł</b>	<b>332 908,53 zł</b>

## Finanse oświaty JST

Dane statystyki finansowej	2018 rok	2019 rok
Budżet Gminy – wydatki w zł	43 133 294,12 zł	41 245 025,09 zł
Budżet Oświaty – wydatki w zł (wg struktury wydatków)	<b>9 904 995,50 zł</b>	<b>10 612 707,24 zł</b>
Udział wydatków oświaty w finansowaniu wydatków gminy (w%)	22,96%	25,73%
Kwota części oświatowej subwencji ogólnej w zł	6 574 237,00 zł	7 080 450,00 zł
Dotacje celowe w zł (tylko oświatowe)	515 686,83 zł	507 609,28 zł
Środki własne JST w zł (całość)	15 163 306,30 zł	15 603 380,15 zł
Udział subwencji ogólnej i dotacji celowej w finansowaniu wydatków oświaty (w %)	<b>71,58%</b>	<b>71,50%</b>
Środki pochodzące z budżetu Unii Europejskiej (tylko oświatowe)	0,00 zł	0,00 zł
Wydatki na oświatę w dziale 801 i 854 (bez wydatków inwestycyjnych) - szkoły w zł	8 459 450,22 zł	9 012 484,95 zł
liczba uczniów w szkołach (wg stanu na dzień 30 września)	793	713
Wydatki na oświatę - szkoły w przeliczeniu na 1 ucznia w zł	10 667,65 zł	12 640,23 zł
Wydatki na oświatę w dziale 801 i 854 (bez wydatków inwestycyjnych) - przedszkola w zł	1 433 045,95 zł	1 581 290,98 zł
liczba wychowanków w przedszkolach samorządowych (wg stanu na dzień 30 września)	100	100
Wydatki na oświatę - przedszkola w przeliczeniu na 1 ucznia w zł	14 330,46 zł	15 812,91 zł
Wydatki na oświatę w dziale 801 i 854 (bez wydatków inwestycyjnych) - szkoły i przedszkola w zł	9 892 496,17 zł	10 593 775,93 zł
liczba wychowanków w przedszkolach i uczniów w szkołach (wg stanu na dzień 30 września)	893	813
Wydatki na oświatę - szkoły i przedszkola w przeliczeniu na 1 ucznia w zł	11 077,82 zł	13 030,47 zł
Wydatki z tytułu dowozu dzieci do szkoły	666 008,34 zł	611 255,46 zł
Dofinansowanie pracodawcom kosztów kształcenia młodocianych (art.70b - ustawy o systemie oświaty)	38 000,58 zł	16 162,00 zł
Dochody z tytułu wynajmu pomieszczeń szkoły/placówki	19 443,43 zł	13 656,54 zł
Kwota dotacji udzielonej szkołom i przedszkolom niepublicznym w JST, łącznie z kwotą refundacji udzielonej innym gminom, w zł	208 190,03 zł	267 740,56 zł
Wydatki na publiczne przedszkola prowadzone przez osobę inną niż jst.	0,00 zł	0,00 zł

## Zestawienie inwestycji i remontów za rok szkolny 2018/2019

Nazwa szkoły - Zakres prac inwestycyjno-remontowych	Koszt realizacji zadania w poszczególnych jednostkach						Całkowita kwota realizacji zadania	
	przedszkoli	szkół i placówek dla dzieci i młodzieży				szkół dla dorosłych		placówek
		szkoła podstawowa	oddziały gimnazjalne	szkoła ponadgimnazjalna (LO+T)	zawodowa (ZSZ)			
<p><b>SP Skępe</b> - usługi remontowe:</p> <ol style="list-style-type: none"> <li>1. Wymiana gąsiorów w Szkole Filialnej w Łąkiem</li> <li>2. Remont kotłowni z wymianą filtrów powietrza</li> <li>3. Remont holu szkoły</li> </ol> <p>Naprawy:</p> <ol style="list-style-type: none"> <li>1. Naprawa monitoringu</li> <li>2. Naprawa sprzętu TIK</li> <li>3. Naprawa kserokopiarek</li> <li>4. Naprawa kotła warzelnego</li> <li>5. Naprawa patelni</li> </ol> <p>Przeglądy:</p> <ol style="list-style-type: none"> <li>1. Przegląd kotłów olejowych wraz z wymianą dyszy i filtrów</li> </ol> <p>Zakup materiałów remontowych: farby, świetlówki, materiały remontowe, cement, sprężyna do patelni, materiały i przybory remontowe</p> <p><b>w okresie od 01.09.2018 do 31.08.2019 r.</b></p>		51 868,68 zł					<b>51 868,68 zł</b>	

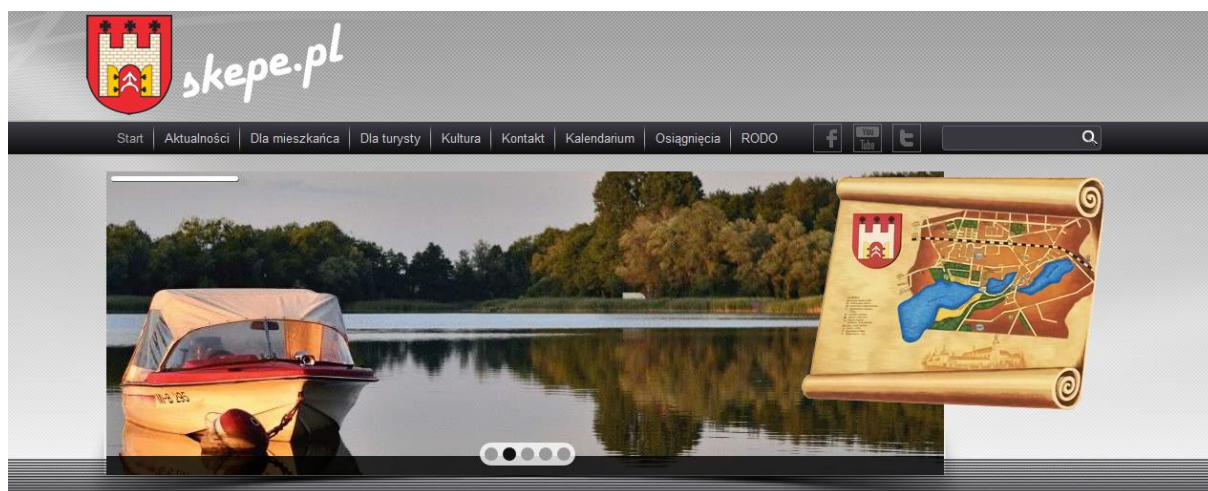
SP Czermno - zakup materiałów na bieżące remonty, naprawa sprzętów, orynnowania oraz konserwacja kserokopiarek w szkole i inne		19 386,71 zł						<b>19 386,71 zł</b>
SP Wólka - remont podłóg w salach lekcyjnych, remont ławek, naprawa sprzętów elektronicznych, naprawa rynien, konserwacja i remont kotła olejowego oraz bieżące remonty		12 058,68 zł						<b>12 058,68 zł</b>
PP - Wioska - naprawa gablot, balustrad. Zakup materiałów na bieżące potrzeby - remonty		4 285,35 zł						<b>4 285,35 zł</b>
PP Skępe -montaż klimatyzacji.		18 931,33 zł						<b>40 198,32 zł</b>
PP Skępe - Remont urządzeń , w przedszkolu i na placu zabaw, remont pomieszczeń oraz zakup materiałów do remontów		21 266,99 zł						
<b>RAZEM</b>	<b>0,00 zł</b>	<b>127 797,74 zł</b>	<b>0,00 zł</b>	<b>0,00 zł</b>	<b>0,00 zł</b>	<b>0,00 zł</b>	<b>0,00 zł</b>	<b>127 797,74 zł</b>

## 2. Promocja

Promocja gminy jest jednym ze sposobów wspierania rozwoju gminy. Odpowiedni marketing to nie tylko mniejsze bezrobocie w regionie, czy większe wpływy z turystyki, ale przede wszystkim szansa na rozwój i wyższą jakość życia mieszkańców. Promocja musi opierać się na realnych przesłankach, sięgać po autentyczne cechy, atuty i zalety gminy. Bez mocnej i skutecznej promocji gmina nie może liczyć na przyciągnięcie turystów.

Promocja jest przedsięwzięciem gospodarczym, pociąga za sobą koszty, które akceptujemy, bo oczekujemy efektów przekraczających wartość nakładów. Dobra promocja gminy może przesądzić o wyborze „tutaj, a nie tam”. Promocja to także cierpliwe kształtowanie wizerunku gminy jako miejsca właściwego dla odpowiednich działań.

W ramach promocji Miasta i Gminy Skępe prowadzony jest szeroki wachlarz działań, które można podzielić na marketing lokalny wśród mieszkańców oraz działania skierowane do szerokiej grupy odbiorców poza naszą gminą. Promocja gminy odbywa się, m.in. poprzez prowadzenie strony internetowej [www.skepe.pl](http://www.skepe.pl) ,





## aktywność w mediach społecznościowych na Facebook,

The screenshot shows the Facebook profile of 'Miasto i Gmina Skepe'. The page header includes navigation tabs: Strona, Skrzynka, Wydarzenia, Powiadomienia (23), Statystyki, Narzędzia, Więcej, Edytuj, Ustawienia, and Pomoc. The profile picture is a crest with the text 'Miasto i Gmina SKEPE'. The cover photo features a large mural in a classroom titled 'Pasowanie na ucznia'. The 'Rekomendacje i recenzje' section shows three reviews: one from 13 października 2017 praising staff, one from 9 lipca 2017 about a boat, and one from 21 sierpnia 2017 with a 5-star rating. The 'Filmy' section displays the 'Pasowanie na ucznia' video. The 'Posty' section is partially visible. On the right, a 'Wskaźnik odpowiedzi' shows a 70% response rate. The 'Społeczność' section lists 2691 followers and 976 likes. The 'Informacje' section includes a map of the location.

## Youtube,

The screenshot shows the YouTube channel page for 'Miasto i Gmina Skepe'. The search bar at the top contains 'miasto i gmina skepe'. The channel banner features a scenic view of a lake. The channel name 'Miasto i Gmina Skepe' is displayed with 141 subscribers and a 'SUBSKRYBUJ' button. Below the banner, the 'Przełane filmy' section shows a list of recent uploads: 'XIX Sesja Rady Miejskiej w Skepem VIII kadencji' (358 views), '2020 008' (41 views), '2020 005' (31 views), 'XVIII Sesja Rady Miejskiej w Skepem VIII kadencji' (288 views), '2020 002' (91 views), and 'XVII Sesja Rady Miejskiej w Skepem VIII kadencji' (809 views). The left sidebar contains navigation options like 'Główna', 'Na czasie', 'Subskrypcje', 'Biblioteka', and 'Historia', along with a 'Zaloguj się' button. The bottom left shows 'NAJLEPSZE W YOUTUBE' with categories like 'Muzyka', 'Sport', 'Gry', 'Filmy', 'Aktualności', 'Na żywo', and 'Film 360°'.

patronaty wydarzeń kulturalnych, sportowych, współpracę z organizacjami pozarządowymi, produkcję i dystrybucję materiałów promocyjnych, w tym gminnych kalendarzy, uczestnictwo w audycjach radiowych przy współpracy z Radiem HIT. Dodatkowo powstają specjalistyczne artykuły promocyjne w prasie czy w Internecie.

Na początku każdego roku, jako materiał informacyjno – promocyjny przy współpracy z Parafią pw. Zwiastowania NMP w Skępem i Parafią Miłosierdzia Bożego w Skępem, wydawane jest „Kalendarium wydarzeń w Mieście i Gminie Skępe” na dany rok kalendarzowy. Jest to pewnego rodzaju przewodnik dla mieszkańca, gościa, turysty informujący o planowanych wydarzeniach kulturalnych, kościelnych i sportowych.



W roku 2019 pod patronatem Burmistrza Miasta i Gminy Skępe odbyły się liczne konkursy i turnieje, m.in. Międzyszkolny Konkurs „Potyczki Matematyczne” dla uczniów klas szóstych, Konkurs Piosenki Obcojęzycznej w ramach obchodów 100-lecia Szkoły Podstawowej im. Gustawa Zielińskiego w Skępem, Gminny Konkurs Ortograficzny dla uczniów klas trzecich, XVI Gminny Konkurs Matematyczny dla uczniów klas III Szkół Podstawowych „MŁODY MATEMATYK”, konkurs plastyczny dla klas 0-III „Zwierzaki – nasi ulubieńcy”, a także XVIII edycja Ogólnopolskiego Konkursu Poetyckiego im. Gustawa Zielińskiego w Skępem.

Dbłość o dobry wizerunek gminy świadczy o dobrym gospodarzu i zachęca do naśladowania przez innych, tym bardziej, że idzie za tym zwiększony ruch turystyczny i większa szansa na rozwój regionu. Podsumowując promocja gminy to system aktywnych działań.

### 3. Kultura

Na terenie gminy działa jedna jednostka kulturalna – Miejsko – Gminna Biblioteka Publiczna w Skępem.

Miejsko – Gminna Biblioteka Publiczna w Skępem realizując swoje zadania statutowe działała w oparciu o przydzieloną kwotę dotacji podmiotowej. W roku 2019 Miejsko-Gminna Biblioteka Publiczna w Skępem otrzymała z budżetu Miasta i Gminy



Skępe dotację podmiotową w wysokości **210.000,00** zł. Plan finansowy M-GBP uległ zwiększeniu o kwotę **3.472,00** zł w związku z otrzymaniem dotacji z Biblioteki Narodowej, w ramach programu „Zakup nowości wydawniczych do bibliotek” oraz o kwotę 176,00 zł w związku ze sprzedażą zubytkowanych

starych i zniszczonych książek na makulaturę. Łącznie plan finansowy M-GBP w Skępem na 31 grudnia 2019 r. wyniósł **213.648,00** zł (wykonanie planu finansowego na dzień 31 grudnia 2019 r. po stronie przychodów wyniosło **202.307,32** zł). Niewykorzystana kwota dotacji została zwrócona na konto Miasta i Gminy Skępe.

W okresie od 1 stycznia 2019 r. do 31 grudnia 2019 r. w rejestrze zaewidencjonowanych zostało 507 czytelników odwiedzających bibliotekę. Ogółem wypożyczonych na zewnątrz zostało 7003 książek.

W ramach swej działalności biblioteka aktywnie podejmowała działania w środowisku. Organizowała lub współorganizowała okolicznościowe wydarzenia, konkursy tematyczne, zajęcia dla dzieci i młodzieży. W 2019 roku Miejsko-Gminna Biblioteka Publiczna w Skępem już po raz siedemnasty zorganizowała ogólnopolskie, poetyckie zmagania dla dzieci i młodzieży. 8 czerwca do Skępego przyjechali wraz z rodzicami i nauczycielami młodzi poeci z całej Polski - laureaci XVII Ogólnopolskiego Konkursu Poetyckiego im. Gustawa Zielińskiego. Patronat nad tegoroczną edycją sprawowali Marszałek Województwa Kujawsko-Pomorskiego, Starosta Lipnowski i Burmistrz Miasta i Gminy Skępe.

W roku 2019 biblioteka realizowała zadania w ramach **Programu Wieloletniego „Narodowy Program Rozwoju Czytelnictwa” Priorytet 1 - Zakup nowości wydawniczych do bibliotek publicznych oraz zadanie w ramach projektu "Mała książka - wielki człowiek" prowadzone przez instytut Książki.**

Działalność kulturalna prowadzona jest także w dwóch centrach kultury: Centrum Kulturalno – Oświatowo – Rekreacyjnym w Skępem i Centrum Kulturalno – Oświatowo – Rekreacyjnym w Wólce. Animatorzy kultury przygotowują zajęcia dla młodszych i starszych mieszkańców Miasta i Gminy Skępe. W roku 2019, w każdym miesiącu odbywały się zajęcia artystyczne dla dzieci. Założeniem programu było oparcie zajęć na aktywności dziecka w tworzeniu własnej twórczości oraz bazowanie na naturalnej ciekawości dziecka do eksperymentowania z różnymi materiałami plastycznymi.



Do tradycji wpisała się również coroczna, wspólna organizacja przez skępską bibliotekę i centra kultury ze Skępego i Wólki, zajęć dla dzieci i młodzieży z gminy Skępe w okresie ferii zimowych i wakacji. Kulturalne zajęcia cieszą się bardzo dużym zainteresowaniem ze strony młodych mieszkańców. Organizatorzy zapewniają moc atrakcji podczas zajęć, w tym zajęcia artystyczne, plastyczne, plenerowe,



spotkania z przedstawicielami różnych instytucji. Zwieńczeniem każdego zajęcia jest wycieczka do ciekawych miejsc w okolicy.

Kultura w naszej gminie to nie tylko zajęcia organizowane przez bibliotekę i centra kultury, ale to przede wszystkim spotkania, imprezy i wydarzenia organizowane przez cały rok. Coraz więcej instytucji i osób włącza się we wzbogacanie kalendarza wydarzeń kulturalnych gminy. Dziś wpisujemy do niego nie tylko Dni Skępego, ale też wiele innych imprez.

## KALENDARIUM WYDARZEŃ KULTURALNYCH

### ORSZAK TRZECH KRÓLI ULICAMI MIASTA

Po raz trzeci, **6 stycznia**, mieszkańcy Skępego i okolic uczestniczyli w Orszaku Trzech Króli. Barwny korowód przeszedł ulicami miasta, z skępskiego Rynku, na plac



odpułtowy przy Klasztorze OO. Bernardynów w Skępem. Towarzyszyły mu uliczne jasełka – występy dzieci i młodzieży z okolicznych placówek oświatowych. Atrakcją tegoroczne Orszaku byli trzej Mędrcy, którzy przybyli na koniach.

### XXVII FINAŁ WIELKIEJ ORKIESTRY ŚWIĄTECZNEJ POMOCY W SKĘPEM

**13 stycznia 2019 r.** w Skępem zagrała Wielka Orkiestra Świątecznej Pomocy. W pracę sztabu włączyła się 43-osobowa grupa wolontariuszy. Wspólnie zebraliśmy **20.613,64 zł**



### II MIEJSKO-GMINNY DZIEŃ KOBIET

**8 marca 2019 r.** po raz drugi zorganizowano Dzień Kobiet dla pań z terenu Miasta i Gminy Skępe. Podczas tej wyjątkowej uroczystości władze samorządowe podziękowały za bezinteresowną pomoc, zaangażowanie oraz szeroko pojętą działalność kobiet na rzecz Miasta i Gminy Skępe.



## V REGIONALNY KONKURS PIOSENKI DOWOLNEJ

**23 maja 2019 r.** odbył V Regionalny Konkurs Piosenki Dowolnej organizowany przez Miasto i Gminę Skępe oraz Miejskie Centrum Kulturalne w Lipnie. W konkursie wzięło udział 27 uczestników. Jury nagrodziło najlepszych wykonawców.



## IV JARMARK WIELKANOCNY

**6 kwietnia 2019 r.** odbył się IV Jarmark Wielkanocny w Skępem. Podczas jarmarku można było podziwiać rękodzieła przygotowane przez wystawców, degustować tradycyjne potrawy wielkanocne, podziwiać występy przedszkolaków, a także kupić ozdoby do przybrania świątecznego stołu oraz inne artykuły związane z tradycją Świąt Wielkanocnych.



## GMINNE OBCHODY DNIA STRAŻAKA

**3 maja 2019 r.** odbyły się w Skępem uroczyste obchody Dnia Strażaka zorganizowane przez Zarząd Miejsko-Gminny Ochotniczych Straży Pożarnych w Skępem. Świętowanie Dnia Strażaka stało się już coroczną tradycją, obchodzoną w pierwszym tygodniu maja. Stwarza okazję, aby podziękować Strażakom z jednostek Ochotniczych Straży Pożarnych z naszej gminy za ich służbę oraz pomoc na rzecz mieszkańców Miasta i Gminy Skępe.



### III MIEJSKO – GMINNY DZIEŃ DZIECKA

**2 czerwca 2019 r.** 1 czerwca 2019 r. na placu przy remizie OSP w Wiosce odbyły się obchody III Miejsko-Gminnego Dnia Dziecka. Jak co roku na dzieci czekało wiele atrakcji. Tradycyjnie do dyspozycji było dmuchane wesole miasteczko, w tym trzy zjeżdżalnie, tor przeszkód, plac zabaw oraz Eurobange i kule wodne.



### GALA WRĘCZENIA NAGRÓD W XVII OGÓLNOPOLSKIM KONKURSIE POETYCKIM IM. GUSTAWA ZIELIŃSKIEGO W SKĘPEM

**8 czerwca 2019 r.** odbyła się Gala wręczenia nagród w XVI Ogólnopolskim Konkursie Poetyckim im. Gustawa Zielińskiego w Skępem. Jest to niezwykle ważne wydarzenie literackie nie tylko dla Gminy Skępe i Powiatu Lipnowskiego lecz także jest jednym z ważniejszych konkursów literackich kierowanych do dzieci i młodzieży na poziomie całego kraju. W uroczystej Gali, która odbyła się wśród urokliwych, skępskich krajobrazów w Ośrodku Wypoczynkowym "Jawor" uczestniczyli młodzi poeci wraz z rodzinami, zaproszeni goście oraz sponsorzy.





## V PRZEGLĄD ORKIESTR DĘTYCH W SKĘPEM

**16 czerwca 2019 r.** już po raz piąty odbył się Przewgląd Orkiestr Dętych w Skępem. Organizatorem tegorocznego przewglądu była Ochotnicza Straż Pożarna w Skępem wraz z samorządem Miasta i Gminy Skępe. Z zaproszenia skorzystały orkiestry z różnych zakątków Mazowsza, Kujaw oraz Ziemi Dobrzyńskiej. Orkiestry grały zarówno utwory o tematyce patriotycznej, religijnej, jak i dowolnej. Różnorodność prezentowanej muzyki bardzo spodobała się słuchaczom, wszystkie występy nagrodzone zostały gromkimi brawami.



## DNI SKĘPEGO

W dniach **6-7 lipca 2019 r.** mieszkańcy Miasta i Gminy Skępe mogli uczestniczyć w kolejnych obchodach Dni Skępego. Miejscem uroczystości była plaża nad Jeziorem Wielkim. **6 lipca** po otwarciu imprezy przez Burmistrza Miasta i Gminy Skępe Piotra Wojciechowskiego oraz Przewodniczącą Rady Miejskiej w Skępem Janusza Kozłowskiego zostały wręczone nagrody laureatom konkursu plastycznego „Obrona Cywilna Wokół Nas” Edycja 2019. Następnie publiczność miała okazję podziwiać występy uzdolnionych dzieci z terenu Miasta i Gminy. Wystąpił również Dawid Smoliński z zespołem Golden Magic oraz gwiazda wieczoru Zespół Defis. Po koncercie, aż do godziny 24.00 trwała zabawa taneczna.

**7 lipca 2019 r.** na plaży miejskiej odbył się konkurs na najładniejszy zamek z piasku, a Członkowie Lipnowskiego Ochotniczego Pogotowia Ratunkowego wraz ze swoimi czworonożnymi przyjaciółmi przygotowali pokazy ratownictwa wodnego.



## GMINNO-PARAFIALNE DOŻYNKI W CZERMNIE

**17 sierpnia 2019 r.** Mszą Św. Polową na placu przy Szkole Podstawowej w Czermnie rozpoczęły się Gminno – Parafialne Dożynki w Czermnie. W programie obchodów nie zabrakło konkursu na „Najpiękniejszy Wieniec Dożynkowy”, do którego zgłosiło się 7 drużyn. Na najmłodszych czekało wesołe miasteczko oraz atrakcje zorganizowane przez właścicielkę niepublicznego przedszkola - Klub Malucha ze Skępego. Wszyscy świetnie się bawili z Zespołem Adam & One Golf Band, gwiazdą wieczoru Zespołem Extazy podczas zabawy tanecznej.



## NARODOWE CZYTANIE W SKĘPEM

**31 sierpnia 2019 r.** na rynku w Skępem odbyło się Narodowe Czytanie polskich nowel. Organizatorami Narodowego Czytania w naszej gminie był Urząd Miasta i Gminy w Skępem oraz Miejsko-Gminna Biblioteka Publiczna w Skępem.



## MIEJSKO-GMINNY DZIEŃ EDUKACJI NARODOWEJ

**15 października 2019 r.** w Centrum Kulturalno – Oświatowo – Rekreacyjnym w Wólce odbył się V Miejsko-Gminny Dzień Edukacji Narodowej z udziałem przedstawicieli władz samorządowych, Radnych Rady Miejskiej w Skępem oraz obecnych i emerytowanych pracowników szkół. Tradycyjnie Burmistrz Miasta i Gminy Skępe przyznał wyróżniającym się nauczycielom oraz pracownikom Nagrody Burmistrza.



## GALA WRĘCZENIA STYPENDIÓW BURMISTRZA

**5 listopada 2019 r.** w hali sportowej Szkoły Podstawowej im. Gustawa Zielińskiego w Skępem odbyła się uroczysta Gala wręczenia stypendiów dla uczniów szczególnie uzdolnionych z terenu Miasta i Gminy Skępe. Podczas gali swoje umiejętności zaprezentowali młodzi, utalentowani mieszkańcy Skępego i okolic. Po części artystycznej Burmistrz Miasta i Gminy Skępe Piotr Wojciechowski dokonał uroczystego wręczenia dyplomów stypendystom.



## UROCZYSTOŚCI Z OKAZJI 101 ROCZNICY ODZYSKANIA NIEPODLEGŁOŚCI W SANKTUARIUM NMP W SKĘPEM



**11 listopada 2019 r.** w Klasztorze Ojców Bernardynów w Skępem odbyły się uroczystości upamiętniające 101 rocznicę odzyskania niepodległości przez Polskę. Rozpoczęły się one Mszą Świętą w intencji Ojczyzny. W uroczystej Mszy Św. wzięli udział przedstawiciele władz samorządowych, zaproszeni goście, poczty sztandarowe placówek oświatowych, straży pożarnej, cechu rzemiosł i kół łowieckich oraz licznie przybyli mieszkańcy z terenu naszej gminy oraz ich goście.

## KONKURS KOŁĘD I PASTORAŁEK ORGANIZOWANY W MIEŚCIE I GMINIE SKĘPE

**3 grudnia 2019 r.** młodzi wokaliści mogli zmierzyć się podczas Konkursu Kolęd i Pastorałek, który odbył się w Klasztorze Ojców Bernardynów w Skępem. Do konkursu przystąpiło łącznie 60 uczestników w sześciu kategoriach wiekowych z przedszkoli, szkół podstawowych i ponadpodstawowych z terenu Miasta i Gminy, powiatu lipnowskiego i okolic. Na wszystkich czekał pamiątkowy dyplom, a na najlepszych nagrody.



## IV JARMARK BOŻONARODZENIOWY

**14 grudnia 2019 r.** w hali sportowej Szkoły Podstawowej im. Gustawa Zielińskiego w Skępem odbył się IV Jarmark Bożonarodzeniowy połączony z rozstrzygnięciem Gminnego Konkursu Plastycznego „Postać świąteczna”. Swoimi wyrobami pochwaliło się wielu wystawców. Prezentowały się zarówno Koła Gospodyń Wiejskich, jak i szkoły, organizacje społeczne i osoby prywatne. Każdy bez problemu mógł znaleźć upominki dla najbliższych, jak i oryginalne ozdoby do domu. Nie zabrakło występów najmłodszych mieszkańców Miasta i Gminy Skępe oraz wizyty świętego Mikołaja.



## 4. Sport



Uczniowski Klub Sportowy Skompensis jest stowarzyszeniem, które powstało w 2010 roku, oficjalnie zostało wpisane do ewidencji Uczniowskich Klubów Sportowych w Starostwie Powiatowym w Lipnie decyzją nr 1/2011 z dnia 28.01.2011r.

W roku 2019 w skład zarządu wchodził:

1. Krystyna Wiśniewska – Prezes
2. Przemysław Bednarski – Wiceprezes
3. Grzegorz Skibicki – Skarbnik
4. Paweł Wiśniewski – Sekretarz
5. Patryk Dukaczewski – Członek Zarządu

W ubiegłym roku stowarzyszenie liczyło 50 członków dorosłych i około 100 dzieci i młodzieży.

Klub prowadził sekcję piłki nożnej, sekcję piłki siatkowej (do czerwca 2019 ) oprócz tego członkowie klubu włączali się w wydarzenia sportowe na terenie Miasta i Gminy Skępe, co rocznie uczestniczą czynnie w Wielkiej Orkiestrze Świątecznej Pomocy. Drużyna ligowa młodzieżowa piłki nożnej, która początkowo występowała w klasie Orlik, w rozgrywkach IV Ligi Okręgowej Młodzików awansowała do III Ligi Okręgowej. Do rozgrywek w sezonie 2019/2020 została zgłoszona drużyna Orlik oraz

ponownie A klasowa drużyna seniorów piłki nożnej. Powstały również sekcje Skrzat i Żak.

Treningi prowadzili 2 trenerzy z licencją trenerską piłki nożnej zgodnie z wytycznymi PZPN, oraz instruktor piłki siatkowej ( do czerwca 2019 ).

W roku 2019 UKS Skompensis otrzymał dotację z Urzędu Miasta i Gminy Skępe w kwocie 45 000 zł., dotację ze Starostwa Powiatowego w Lipnie w kwocie 4 000 zł, wpłaty darowizn i składek członkowskich w kwocie 4 250 zł.

Łącznie wydatki klubu wyniosły 52 303, 10 zł. Nasz Klub otrzymał również stroje dla drużyny seniorów przekazane przez Panią Anetę Jędrzejewską Członka Zarządu Kujawsko – Pomorskiego Urzędu Marszałkowskiego oraz stroje dla sekcji Oldboy przekazane przez BS Skępe na czele z Panią Prezes Krystyną Bączkowską.

Zawodniczki UKS SKOMPENSIS SKĘPE zostały zwyciężczyniami Regionalnej Ligi Siatkówki Kobiet 2018/2019.



Piłkarze sekcji Młodzik świętują awans do III Ligi Okręgowej. Puchar otrzymali z rąk Wiceprezesa Kujawsko - Pomorskiego Związku Piłki Nożnej w Bydgoszczy.



Trener wraz z kierownikiem drużyny i drużyna Trampkarzy podczas meczu ligowego.







Drużyna Żaków podczas Dziecięcego Turnieju Piłki Nożnej rocznika 2012.



Drużyna seniorów A Klasy podczas rozgrywek ligowych.





I Spartakiada Przedszkolna, którą zorganizował nasz klub wspólnie z Przedszkolem Publicznym im. Ewy Szerburg Zarembiny w Skępem. Do konkurencji stanęło 5 drużyn : Krasnale z PP w Tłuchowie, Dzieci z PP Kraina Bajek w Kikole, Zielone Lipki z PP „Pod Lipami” w Wiosce, Dzieci z Klubu Malucha i Leśne Skrzaty z przedszkola ze Skępego.



Piłkarski Dzień Skępego organizowany przez Klub UKS Skompensis podczas Dni Skępego.



Ligowa Drużyna Orlików podczas meczu ligowego.





Więcej informacji o działalności klubu można zobaczyć na stronie [facebook.com](https://www.facebook.com)

## IV BIEG KOZIOŁKA

**2 czerwca 2019 r.** odbył się IV Bieg Koziołka. Patronat nad tym sportowym wydarzeniem objął Burmistrz Miasta i Gminy Skępe. Do rywalizacji stanęło łącznie około 150 zawodników, którzy startowali z plaży miejskiej w Skępem, gdzie zlokalizowana była również meta wyścigu. Biegacze konkurowali ze sobą w 8 kategoriach wiekowych, najmłodszy mieli do pokonania 50 metrów, od 19 lat dystans do przebiegnięcia wynosił 4 km.



## TURNIEJ SIATKÓWKI PLAŻOWEJ NA ROZPOCZĘCIE WAKACJI

**22 czerwca 2019 r.** na plaży miejskiej odbył się Turniej Piłki Siatkowej Plażowej o Puchar Burmistrza Miasta i Gminy Skępe. Pogoda na turniej dopisała i przybyło, aż 12 par z pobliskich miejscowości jak również z samego Skępego. Ostatecznie wygrała drużyna z Płocka.



## NOCNY TURNIEJ SIATKÓWKI PLAŻOWEJ O PUCHAR BURMISTRZA

**29 czerwca 2019 r.** odbył się Nocny Turniej Piłki Siatkowej Plażowej o Puchar Burmistrza Miasta i Gminy Skępe. Turniej jest już rozgrywany od kilkunastu lat i cieszy się dużym zainteresowaniem zarówno przez zawodników jak i kibiców.



## ANIMACJA SPORTOWA W RAMACH KULTURALNYCH WAKACJI

**14 lipca 2019 r.** na kompleksie boisk Orlik w Skępem odbyły się zajęcia z animatorem sportu, w których wzięły udział dzieci z gminy Skępe. Uczestnicy zajęć wesoło i aktywnie spędzili czas poznając nowe gry i zabawy





## Turniej Piłki Siatkowej Plażowej Mikstów o Puchar Burmistrza Miasta i Gminy Skępe

03 sierpnia 2019 r. na plaży miejskiej odbył się Turniej Piłki Siatkowej Plażowej mikstów o Puchar Burmistrza Miasta i Gminy Skępe. Turniej odbył się w miłej atmosferze, ale nie zabrakło też zaciętej sportowej rywalizacji par damsko - męskich.



## RAJD ROWEROWY NA POŻEGNANIE LATA

**14 września 2019 r.** odbył się rajd rowerowy połączony z paradą motocyklową. Impreza rozpoczynała się w centrum Skępego skąd wyruszyli cykliści i motocykliści, meta natomiast znajdowała się na plaży miejskiej. Trasa rajdu rowerowego w tym roku liczyła około 16 km.



**Pożegnanie Lata**

**PROGRAM:**

15:00 Rajd Rowerowy (Zapisy w dniu rajdu)   
**Start:** parking przy UMIG w Skępem  
**Meta:** plaża miejska przy Barze" Sprężynki (trasa 16 KM)

16:30 zbiórka Motocyklistów Rynek Miejski  
16:40 Parada Motocyklowa przez Miasto Skępe  
na plażę miejską przy Barze "Sprężynki"

17:00 wręczenie medali dla uczestników Rajdu Rowerowego  
17:15 wspólne Ognisko dla Cyklistów i Motocyklistów

17:30 Koncert Zespołu **Progress**  
19:00 zakończenie Imprezy 

14 WRZEŚNIA br.

Serdecznie Zapraszają  
Burmistrz Miasta i Gminy Skępe  
BORMOTO  
Radni Rady Miejskiej w Skępem

## V BIEG MIKOŁAJKOWY

**8 grudnia 2019 r.** odbył się V Bieg Mikołajkowy.. Na starcie stanęło ponad. 100 uczestników z terenu Miasta i Gminy Skępe, powiatu lipnowskiego, Rypina, Fabianek i okolic. W porównaniu z poprzednimi edycjami w tym roku trasa główna została wydłużona do 5 km oraz dodane zostały kategorię dziecięce.



## **VII. REALIZACJA UCHWAŁ RADY MIEJSKIEJ**

Rada Miejska w Skępem liczyła 15 radnych do dnia 25.02.2020 roku, a od dnia 26.02.2020 roku liczy 14 radnych. Przy Radzie działają następujące stałe komisje:

VIII kadencja w latach 2018-2023:

- Komisja Rewizyjna – 3 osoby do dnia 25.02.2020 roku
- Komisja Rewizyjna – 2 osoby od dnia 26.02.2020 roku
- Komisja Rozwoju Społeczno-Gospodarczego, Przestrzennego i Gospodarki Finansowej – 5 osób do dnia 25.02.2020 roku
- Komisja Rozwoju Społeczno-Gospodarczego, Przestrzennego i Gospodarki Finansowej – 4 osoby od dnia 26.02.2020 roku
- Komisja Oświaty, Kultury, Zdrowia i Sportu – 7 osób
- Komisja Rolnictwa, Ochrony Środowiska i Porządku Publicznego – 5 osób
- Komisja Budownictwa, Mienia Komunalnego i Usług – 11 osób do dnia 25.02.2020 roku
- Komisja Budownictwa, Mienia Komunalnego i Usług – 10 osób od dnia 26.02.2020 roku

W 2019 roku Rada Miejska w Skępem odbyła 12 posiedzeń sesji, na których podjęła ogółem 81 uchwał VIII kadencji Rady.

Uchwały realizowały następujące działy i jednostki organizacyjne Urzędu Miasta i Gminy Skępe:

<b>I.</b>	Dział Finansowo – Podatkowy	– 27 uchwał
<b>II.</b>	Dział Organizacyjny	– 16 uchwał
<b>III.</b>	Dział Oświaty, Kultury, Zdrowia i Sportu	– 4 uchwały
<b>IV.</b>	Dział Zamówień Publicznych i Funduszy Europejskich	– 3 uchwały
<b>V.</b>	Dział Pomocy Społecznej	– 6 uchwał
<b>VI.</b>	Dział Budownictwa i Planowania Przestrzennego	– 11 uchwał
<b>VII.</b>	Dział Gospodarki Wodno-kanalizacyjnej	– 1 uchwała
<b>VIII.</b>	Dział Gospodarki Komunalnej i Mieszkaniowej	– 12 uchwał
<b>IX.</b>	Dział Leśnictwa i Ochrony Środowiska	– 1 uchwała
<b>X.</b>	Dział Spraw Obywatelskich i Działalności Gospodarczej	– 0 uchwał

Szczegółowy wykaz podjętych uchwał w poszczególnych działach przedstawia się następująco:

I. Dział Finansowo – Podatkowy:

Lp.	Numer uchwały	Data podjęcia	Tytuł uchwały	Przebieg realizacji
1.	IV/21/2019	29.01.2019r.	zmieniająca uchwałę w sprawie uchwalenia budżetu Miasta i Gminy Skępe na rok 2019	Zmiany w budżecie umożliwiły przeprowadzenie przetargów i zawarcie umów. Wprowadzono aktualizacje planów finansowych.
2.	IV/22/2019	29.01.2019r.	zmieniająca uchwałę w sprawie Wieloletniej Prognozy Finansowej Miasta i Gminy Skępe na lata 2019-2032	Dokonano aktualizację wielkości prognozy finansów dostosowując ją do aktualnie zaplanowanych kwot budżetu. Wprowadzono aktualizacje planów finansowych.
3.	VI/38/2019	04.04.2019r.	zmieniająca uchwałę w sprawie uchwalenia budżetu Miasta i Gminy Skępe na rok 2019	Wprowadzono aktualizację dochodów i wydatków związanych z wykonywaniem zadań inwestycyjnych i bieżących potrzeb.
4.	VI/39/2019	04.04.2019r.	zmieniająca uchwałę w sprawie Wieloletniej Prognozy Finansowej Miasta i Gminy Skępe na lata 2019-2032	Dokonano aktualizację wielkości prognozy finansów dostosowując ją do aktualnie zaplanowanych kwot budżetu. Wprowadzono aktualizacje planów finansowych.
5.	VII/46/2019	30.04.2019r.	zmieniająca uchwałę w sprawie poboru inkasa podatku od nieruchomości, podatku leśnego, podatku rolnego od osób fizycznych oraz określenia	Zmiany związane z upływem kadencji i nowym wyborem sołtysów, którym powierzono pobór podatków w drodze inkasa.

Lp.	Numer uchwały	Data podjęcia	Tytuł uchwały	Przebieg realizacji
			inkasentów i wysokości wynagrodzenia za inkaso	
6.	VII/47/2019	30.04.2019r.	zmieniająca uchwałę w sprawie opłaty od posiadania psów	Zmiany związane z upływem kadencji i nowym wyborem sołtysów, którym powierzono pobór opłaty od posiadania psów w drodze inkasa.
7.	VIII/49/2019	28.05.2019r.	zmieniająca uchwałę w sprawie uchwalenia budżetu Miasta i Gminy Skępe na rok 2019	Wprowadzono aktualizacje dochodów i wydatków związanych z wykonywaniem zadań inwestycyjnych i bieżących potrzeb.
8.	VIII/50/2019	28.05.2019r.	zmieniająca uchwałę w sprawie Wieloletniej Prognozy Finansowej Miasta i Gminy Skępe na lata 2019-2032	Dokonano aktualizację wielkości prognozy finansów dostosowując ją do aktualnie zaplanowanych kwot budżetu. Wprowadzono aktualizację planów finansowych.
9.	IX/57/2019	18.06.2019r.	w sprawie zatwierdzenia sprawozdania finansowego wraz ze sprawozdaniem z wykonania budżetu Miasta i Gminy Skępe za 2018 rok	Rada Miejska zatwierdziła sprawozdanie finansowe i sprawozdanie z wykonania budżetu Miasta i Gminy Skępe, co miało bezpośredni wpływ na udzielenie absolutorium Burmistrzowi za 2018 rok.
10.	IX/58/2019	18.06.2019r.	w sprawie absolutorium dla Burmistrza Miasta i Gminy Skępe za 2018 rok	Zostało udzielone absolutorium za 2018 rok Panu Piotrowi Wojciechowskiemu Burmistrzowi Miasta i Gminy Skępe.

Lp.	Numer uchwały	Data podjęcia	Tytuł uchwały	Przebieg realizacji
11.	X/60/2019	28.06.2019r.	zmieniająca uchwałę w sprawie uchwalenia budżetu Miasta i Gminy Skępe na rok 2019	Zmiany związane z podpisanymi umowami i otrzymanymi dofinansowaniami. Wprowadzono aktualizację dochodów i wydatków związanych z bieżącymi potrzebami.
12.	X/61/2019	28.06.2019r.	zmieniająca uchwałę w sprawie Wieloletniej Prognozy Finansowej Miasta i Gminy Skępe na lata 2019-2032	Dokonano aktualizację wielkości prognozy finansów dostosowując ją do aktualnie zaplanowanych kwot budżetu. Wprowadzono aktualizację planów finansowych.
13.	XI/62/2019	14.08.2019r.	zmieniająca uchwałę w sprawie uchwalenia budżetu Miasta i Gminy Skępe na rok 2019	Wprowadzono aktualizację dochodów i wydatków związanych z wykonywaniem zadań inwestycyjnych i bieżących potrzeb.
14.	XI/63/2019	14.08.2019r.	zmieniająca uchwałę w sprawie Wieloletniej Prognozy Finansowej Miasta i Gminy Skępe na lata 2019-2032	Dokonano aktualizację wielkości prognozy finansów dostosowując ją do aktualnie zaplanowanych kwot budżetu. Wprowadzono aktualizację planów finansowych.
15.	XII/67/2019	30.09.2019r.	zmieniająca uchwałę w sprawie uchwalenia budżetu Miasta i Gminy Skępe na rok 2019	Zmiany związane z podpisanymi umowami. Wprowadzono aktualizację dochodów i wydatków związanych z bieżącymi potrzebami.

Lp.	Numer uchwały	Data podjęcia	Tytuł uchwały	Przebieg realizacji
16.	XII/68/2019	30.09.2019r.	zmieniająca uchwałę w sprawie Wieloletniej Prognozy Finansowej Miasta i Gminy Skępe na lata 2019-2035	Dokonano aktualizację wielkości prognozy finansów dostosowując ją do aktualnie zaplanowanych kwot budżetu. Wprowadzono aktualizację planów finansowych.
17.	XIII/71/2019	29.10.2019r.	w sprawie określenia wysokości stawek podatku od nieruchomości	Ustalając stawki podatku od nieruchomości za 2020r., ustalono ich wzrost w stosunku do roku 2019 o około 8%.
18.	XIII/72/2019	29.10.2019r.	w sprawie ustalenia wysokości stawek podatku od środków transportowych	Ustalono wzrost o około 8% w stosunku do roku 2019 stawek podatku od środków transportowych.
19.	XIII/74/2019	29.10.2019r.	w sprawie obniżenia średniej ceny skupu żyta stanowiącej podstawę wymiaru podatku rolnego na 2020 rok	Podstawą do obliczenia podatku rolnego w 2020r. będzie średnia cena skupu żyta wynosząca 43 zł za 1 dt.
20.	XIII/76/2019	29.10.2019r.	zmieniająca uchwałę w sprawie uchwalenia budżetu Miasta i Gminy Skępe na 2019 rok.	Zmiany związane z podpisanymi umowami. Wprowadzono aktualizację planów finansowych.
21.	XIII/77/2019	29.10.2019r.	zmieniająca uchwałę w sprawie Wieloletniej Prognozy Finansowej Miasta i Gminy Skępe na lata 2019-2035	Dokonano aktualizację wielkości prognozy finansów dostosowując ją do aktualnie zaplanowanych kwot budżetu. Wprowadzono aktualizację planów finansowych.



Lp.	Numer uchwały	Data podjęcia	Tytuł uchwały	Przebieg realizacji
22.	XIV/92/2019	29.11.2019r.	zmieniająca uchwałę w sprawie uchwalenia budżetu Miasta i Gminy Skępe na rok 2019	Wprowadzono aktualizacje dochodów i wydatków związanych z wykonywaniem zadań inwestycyjnych i bieżących potrzeb.
23.	XIV/93/2019	29.11.2019r.	zmieniająca uchwałę w sprawie Wieloletniej Prognozy Finansowej Miasta i Gminy Skępe na lata 2019-2035	Dokonano aktualizację wielkości prognozy finansów dostosowując ją do aktualnie zaplanowanych kwot budżetu. Wprowadzono aktualizację planów finansowych.
24.	XV/94/2019	30.12.2019r.	zmieniająca uchwałę w sprawie uchwalenia budżetu Miasta i Gminy Skępe na 2019 rok.	Wprowadzono aktualizację dochodów i wydatków związanych z wykonywaniem zadań inwestycyjnych i bieżących potrzeb.
25.	XV/95/2019	30.12.2019r.	zmieniająca uchwałę w sprawie Wieloletniej Prognozy Finansowej Miasta i Gminy Skępe na lata 2019-2035	Dokonano aktualizację wielkości prognozy finansów dostosowując ją do aktualnie zaplanowanych kwot budżetu. Wprowadzono aktualizację planów finansowych.
26.	XV/100/2019	30.12.2019r.	w sprawie uchwalenia budżetu Miasta i Gminy Skępe na 2020 rok	Uchwalono budżet Miasta i Gminy Skępe na 2020r.
27.	XV/101/2019	30.12.2019r.	w sprawie uchwalenia Wieloletniej Prognozy Finansowej Miasta i Gminy Skępe na lata 2019-2039	Uchwalono Wieloletnią Prognozę Finansową Miasta i Gminy Skępe na 2020r.

II. Dział Organizacyjny:

Lp.	Numer uchwały	Data podjęcia	Tytuł uchwały	Przebieg realizacji
1.	IV/23/2019	29.01.2019r.	w sprawie przyjęcia Ramowego Planu Pracy Rady Miejskiej w Skępem na 2019 rok	Rada Miejska w Skępem w 2019 roku działała na podstawie przyjętego planu pracy.
2.	IV/24/2019	29.01.2019r.	w sprawie określenia przedmiotu działania stałych komisji Rady Miejskiej w Skępem	Rada Gminy ustaliła przedmiot działania stałych komisji rady na rok 2019.
3.	IV/25/2019	29.01.2019r.	w sprawie przyjęcia planów pracy stałych komisji Rady Miejskiej w Skępem na 2019 rok.	Stale komisje Rady Miejskiej w Skępem działają na podstawie przyjętych planów pracy na rok 2019.
4.	IV/26/2019	29.01.2019r.	w sprawie sprawozdania z działalności Komisji Rewizyjnej za 2018 rok.	Rada Miejska zatwierdziła sprawozdanie z działalności Komisji Rewizyjnej za 2018 rok.
5.	IV/27/2019	29.01.2019r.	w sprawie przyjęcia planu pracy Komisji Rewizyjnej na 2019 rok.	Komisja Rewizyjna w 2019 roku działała na podstawie przyjętego planu pracy.
6.	V/34/2019	26.02.2019r.	zmieniająca uchwałę w sprawie przyjęcia planów pracy stałych komisji Rady Miejskiej w Skępem na 2019 rok.	Przyjęto zmiany do planów pracy stałych komisji Rady Miejskiej w Skępem na 2019r.
7.	VI/42/2019	04.04.2019r.	w sprawie rozpatrzenia skargi na działalność Burmistrza	Skarga została uznana za bezzasadną. Uchwała została przekazana zainteresowanym stronom.

Lp.	Numer uchwały	Data podjęcia	Tytuł uchwały	Przebieg realizacji
8	VII/43/2019	30.04.2019r.	zmieniająca uchwałę w sprawie przyjęcia statutów sołectw Miasta i Gminy Skępe	Obowiązujące dotychczas statuty sołectw wymagały zmian dostosowujących do obowiązujących przepisów prawa
9.	VII/44/2019	30.04.2019r.	zmieniająca uchwałę w sprawie połączenia sołectwa Szczekarzewo z sołectwem Likiec oraz nadania statutu sołectwu Likiec	Obowiązujący statut sołectwa wymagał zmian dostosowujących do obowiązujących przepisów prawa.
10.	VII/45/2019	30.04.2019r.	zmieniająca uchwałę w sprawie podziału sołectwa Żagno na sołectwo Żagno i sołectwo Wioska oraz nadania statutu sołectwu Wioska	Obowiązujący dotychczas statut sołectwa wymagał zmian dostosowujących do obowiązujących przepisów prawa.
11.	VII/48/2019	30.04.019r.	w sprawie odmowy wygaśnięcia mandatu radnego	Radny nie naruszył przepisów art.24f ustawy o samorządzie gminnym.
12.	IX/55/2019	18.06.2019r.	w sprawie stwierdzenia wygaśnięcia mandatu radnego	Stwierdzono wygaśnięcie mandatu radnego Rady Miejskiej w Skępem z powodu utraty prawa wybieralności.
13.	IX/56/2019	18.06.2019r.	w sprawie udzielenia Burmistrzowi Miasta i Gminy Skępe wotum zaufania.	Po przyjęciu Raportu o Stanie Miasta i Gminy, Rada Miejska w Skępem udzieliła wotum zaufania Burmistrzowi Miasta i Gminy Skępe.

Lp.	Numer uchwały	Data podjęcia	Tytuł uchwały	Przebieg realizacji
14.	XI/65/2019	14.08.2019r.	w sprawie ustalenia wysokości ekwiwalentu pieniężnego dla członków Ochotniczych Straży Pożarnych z terenu Miasta i Gminy Skępe za udział w działaniu ratowniczym lub szkoleniu pożarniczym organizowanym przez Państwową Straż Pożarną lub Miasto i Gminę Skępe.	Ustalono ekwiwalent pieniężny dla członków Ochotniczej Straży Pożarnej z teren Miasta i Gminy Skępe, uczestniczących w działaniach ratowniczych lub szkoleniach pożarniczych.
15.	XII/69/2019	30.09.2019r.	w sprawie odmowy wygaśnięcia mandatu radnego	Odmawia się stwierdzenia wygaśnięcia mandatu Radnego. Nie było podstaw do zarzucenia Radnemu naruszenia przepisów art.24f ustawy o samorządzie gminnym.
16.	XIII/73/2019	29.10.2019r.	zmieniająca uchwałę w sprawie ustalenia wysokości diety oraz zwrotu kosztów podróży służbowych przewodniczącym organów wykonawczych jednostek pomocniczych.	Ustalono wysokość diet oraz zwrot kosztów podróży służbowych dla sołtysów.

III. Dział Oświaty, Kultury, Zdrowia i Sportu

Lp.	Numer uchwały	Data podjęcia	Tytuł uchwały	Przebieg realizacji
1.	V/36/2019	26.02.2019r.	w sprawie zamiaru likwidacji szkoły filialnej w Łąkiem podporządkowanej organizacyjnie Szkole Podstawowej im. Gustawa Zielińskiego w Skępem	Uchwała wprowadza zamiar likwidacji szkoły filialnej w Łąkiem podporządkowanej Szkole Podstawowej im. Gustawa Zielińskiego w Skępem
2.	VI/41/2019	04.04.2019r.	w sprawie likwidacji szkoły filialnej w Łąkiem podporządkowanej organizacyjnie Szkole Podstawowej im. Gustawa Zielińskiego w Skępem	Po uzyskaniu pozytywnej opinii Kujawsko - Pomorskiego Kuratora Oświaty z dnia 6 marca 2019 r. dotyczącej zamiaru likwidacji szkoły filialnej w Łąkiem organizacyjnie podporządkowanej Szkole Podstawowej im. Gustawa Zielińskiego w Skępem, z dniem 31 sierpnia 2019 r. podjęto uchwałę o likwidacji szkoły filialnej w Łąkiem.
3.	IX/52/2019	18.06.2019r.	w sprawie ustalenia planu sieci publicznych szkół podstawowych prowadzonych przez Miasto i Gminę Skępe oraz określenia granic obwodów publicznych szkół podstawowych, od dnia 1 września 2019 roku	W związku z zakończeniem okresu przejściowego reformowania szkół podstawowych, zaszła konieczność ustalenia nowego planu sieci publicznych szkół podstawowych prowadzonych przez gminę oraz określenia granic ich obwodów na okres od dnia 1 września 2019 r.

Lp.	Numer uchwały	Data podjęcia	Tytuł uchwały	Przebieg realizacji
				<p>W sieci szkół działających na terenie Miasta i Gminy Skępe uwzględniono jedynie zmianę dotyczącą likwidacji szkoły filialnej w Łąkiem organizacyjnie podporządkowanej Szkole Podstawowej im. Gustawa Zielińskiego w Skępem z dniem 31 sierpnia 2019 r. Pozostałe informacje nie przewidywały zmian w porównaniu do stanu obecnego.</p>
4.	XV/99/2019	30.12.2019r.	w sprawie ustalenia średniej ceny jednostki paliwa w Gminie Skępe na rok 2019/2020	<p>Wywołanie uchwały związane jest ze zmianami w prawie oświatowym określającymi zasady zwrotu kosztów przewozu dzieci, młodzieży i uczniów do szkół. Obowiązkiem rady gminy jest określenie, w drodze uchwały, średniej ceny jednostki paliwa w gminie na każdy rok szkolny, uwzględniając ceny paliwa w gminie. Wobec powyższego uchwała reguluje średnią cenę paliwa w gminie Skępe.</p>

IV. Dział Zamówień Publicznych i Funduszy Europejskich

Lp.	Numer uchwały	Data podjęcia	Tytuł uchwały	Przebieg realizacji
1.	X/59/2019	28.06.2019r.	w sprawie udzielenia dotacji na prace konserwatorskie, restauratorskie i roboty budowlane przy zabytkach wpisanych do rejestru zabytków lub znajdujących się w gminnej ewidencji zabytków	Uchwała wprowadza nowe zasady udzielania dotacji na prace konserwatorskie, restauratorskie i roboty budowlane przy zabytkach oraz zgodnie ze zmianami ustawowymi rozszerza krąg potencjalnych beneficjentów wprowadzając możliwość składania wniosków przez osoby lub podmioty posiadające zabytki wpisane do gminnej ewidencji zabytków.
2.	XI/64/2019	14.08.2019r.	w sprawie przyjęcia do realizacji projektu pn. „Wiem więcej, umiem więcej, mogę więcej”: w ramach osi priorytetowej 10. Innowacyjna edukacja, dziania 10.2 Kształcenie ogólne i zawodowe, poddziałnia 10.2.2 Kształcenie ogólne Regionalnego Programu Operacyjnego Województwa Kujawsko-Pomorskiego na lata 2014-2020, współfinansowanego ze	Uchwała przyjmuje do realizacji Projekt „Wiem więcej, umiem więcej, mogę więcej!”, który jest realizowany we wszystkich szkołach podstawowych z ternu Gminy i obejmuje zakup wyposażenia, podnoszenie kompetencji przez nauczycieli oraz zajęcia dla uczniów o specjalnych potrzebach edukacyjnych jak i szczególnie uzdolnionych.

Lp.	Numer uchwały	Data podjęcia	Tytuł uchwały	Przebieg realizacji
			środków Europejskiego Funduszu Społecznego (konkurs nr RPKP.10.02.02-IZ.00-04-257/19)	
3.	XI/65/2019	14.08.2019r.	w sprawie przyznania dotacji na dofinansowanie prac remontowo-konserwatorskich Klasztorowi OO. Bernardynów w Skępem	Uchwała przyznaje dofinansowanie podmiotowi na prace remontowo-konserwatorskie przy zabytku, którego jest dysponentem, w wyniku złożenia przez ten podmiot wniosku w konkursie ogłoszonym w oparciu o Uchwałę Nr X/59/2019 Rady Miejskiej w Skępem z dnia 28.06.2019 r.

V. Dział Pomocy Społecznej

Lp.	Numer uchwały	Data podjęcia	Tytuł uchwały	Przebieg realizacji
1.	V/35/2019	26.02.2019r.	w sprawie uchwalenia Gminnego Programu Profilaktyki i Rozwiązywania Problemów Alkoholowych dla Miasta i Gminy Skępe na 2019 rok oraz Gminnego Programu Przeciwdziałania Narkomanii na rok 2019 dla Miasta i Gminy Skępe	Program został opracowany zgodnie z najnowszymi rekomendacjami PARPA na maj 2019r.



Lp.	Numer uchwały	Data podjęcia	Tytuł uchwały	Przebieg realizacji
2.	VI/37/2019	04.04.2019r.	zmieniająca uchwałę w sprawie uchwalenia Gminnego Programu Profilaktyki i Rozwiązywania Problemów Alkoholowych dla Miasta i Gminy Skępe na 2019 rok oraz Gminnego Programu Przeciwdziałania Narkomanii dla Miasta i Gminy Skępe na 2019 rok.	Uległ zwiększeniu plan wydatków, w związku z włączeniem niewykorzystanych środków za rok 2018.
3.	IX/53/2019	18.06.2019r.	w sprawie przyjęcia Gminnego Programu Wspierania Rodziny na lata 2019-2021	Na podstawie art.176 pkt. 1 ustawy z dnia 09.06.2011 o wspieraniu rodziny i systemie pieczy zastępczej (DZ. U z 2018 r. poz. 998 ze zm. Oraz z 2019r., poz. 730) opracowano gminny program wspierania rodziny na lata 2019 – 2021
4.	XIV/80/2019	29.11.2019r.	w sprawie określenia wzoru wniosku o wypłatę dodatku energetycznego.	W związku ze zmianą przepisów art. 5d ust. 2 ustawy z dnia 10.04.1997 prawo energetyczne (Dz. U. z 2019r. poz. 755, ze zm.) wprowadzono wzór wniosku o wypłatę dodatku energetycznego.

Lp.	Numer uchwały	Data podjęcia	Tytuł uchwały	Przebieg realizacji
5.	XIV/88/2019	29.11.2019r.	w sprawie ustalenia szczegółowych zasad ponoszenia odpłatności za pobyt w ośrodkach wsparcia i mieszkaniach chronionych.	Uchwała określa zasady ponoszenia odpłatności za pobyt w ośrodkach wsparcia i mieszkaniach chronionych dla osób pozbawionych schronienia, w tym dla osób bezdomnych.
6.	XV/96/2019	30.12.2019r.	w sprawie uchwalenia Gminnego Programu Profilaktyki i Rozwiązywania Problemów Alkoholowych dla Miasta i Gminy Skępe na 2020 rok oraz Gminnego Programu Przeciwdziałania Narkomanii dla Miasta i Gminy Skępe na 2020 rok.	Program został opracowany zgodnie z najnowszymi rekomendacjami PARPA na rok 2020.

#### VI. Dział Budownictwa i Planowania Przestrzennego

Lp.	Numer uchwały	Data podjęcia	Tytuł uchwały	Przebieg realizacji
1.	IV/28/2019	29.01.2019r.	w sprawie nadania nazwy ulicy na terenie miejscowości Szczekarzewo	Została nadana nazwa ulicy - Cyraneczki w miejscowości Szczekarzewo, gmina Skępe Tablica z nazwą została posadowiona w terenie.

Lp.	Numer uchwały	Data podjęcia	Tytuł uchwały	Przebieg realizacji
2.	IV/29/2019	29.01.2019r.	w sprawie nadania nazwy ulicy na terenie miejscowości Likiec	Została nadana nazwa ulicy - Graniczna w miejscowości Likiec, gmina Skępe. Tablica z nazwą została posadowiona w terenie.
3.	IV/30/2019	29.01.2019r.	w sprawie nadania nazwy ulicy na terenie miejscowości Wólka	Została nadana nazwa ulicy - Wiejska w miejscowości Wólka, gmina Skępe. Tablica z nazwą została posadowiona w terenie.
4.	IV/31/2019	29.01.2019r.	w sprawie nadania nazwy ulicom na terenie miejscowości Wólka	Zostały nadane nazwy ulic – Jagodowa, Porzeczkowa, Truskawkowa w miejscowości Wólka, gmina Skępe. Tablice z nazwą zostały posadowione w terenie.
5.	IV/32/2019	29.01.2019r.	w sprawie nadania nazwy ulicy na terenie miejscowości Wólka	Została nadana nazwa ulicy - Rolna w miejscowości Wólka, gmina Skępe. Tablica z nazwą została posadowiona w terenie.
6.	IX/54/2019	18.06.2019r.	w sprawie nadania nazwy ulicom na terenie miejscowości Likiec	Zostały nadane nazwy ulic – Lisia, Rysia, Jelenia, Krecia, Wilcza w miejscowości Likiec, gmina Skępe. Tablice z nazwą zostały posadowione w terenie.
7.	XIII/70/2019	29.10.2019r.	w sprawie nabycia prawa własności nieruchomości położonych w gminie Skępe.	Uchwała dot. wyrażenia zgody na nabycie działek stanowiących drogi wewnętrzne dojazdowe, które stanowią własność Krajowego Ośrodka Wsparcia rolnictwa.

Lp.	Numer uchwały	Data podjęcia	Tytuł uchwały	Przebieg realizacji
8.	XIII/75/2019	29.10.2019r.	w sprawie nadania nazwy ulicy na terenie miejscowości Szczekarzewo	Została nadana nazwa ulicy - Jerzyków w miejscowości Szczekarzewo, gmina Skępe. Tablica z nazwą została posadowiona w terenie.
9.	XIV/78/2019	29.11.2019r.	w sprawie zmiany Studium uwarunkowań i kierunków zagospodarowania przestrzennego Miasta i Gminy Skępe	Uchwała określa kierunki i uwarunkowania w zakresie zagospodarowania przestrzennego Miasta i Gminy Skępe.
10.	XIV/89/2019	29.11.2019r.	zmieniająca uchwałę w sprawie nabycia prawa własności nieruchomości położonych w gminie Skępe.	Wprowadzono zmiany do uchwały nr XIII/70/2019 z dnia 29.10.2019r. zgodnie z zaleceniami nadzoru prawnego.
11.	XV/98/2019	30.12.2019r.	w sprawie uzgodnienia projektu uchwały Sejmiku Województwa Kujawsko – Pomorskiego dotyczącej Obszaru Chronionego Krajobrazu Jezior Skępskich	Rada Miejska pozytywnie zaopiniowała uchwałę w sprawie uzgodnienia uchwały Sejmiku Województwa Kujawsko – Pomorskiego dotyczącej Obszaru Chronionego Krajobrazu Jezior Skępskich. Sejmik Województwa podjął uchwałę w w/w sprawie w dniu 24.02.2020r.

VII. Dział Gospodarki Wodno-kanalizacyjnej

Lp.	Numer uchwały	Data podjęcia	Tytuł uchwały	Przebieg realizacji
1.	XV/97/2019	30.12.2019r.	w sprawie przyjęcia projektu Regulaminu dostarczania wody i odprowadzania ścieków na terenie Miasta i Gminy Skępe	Projekt regulaminu został przekazany do zaopiniowania Dyrektorowi Regionalnego Zarządu Gospodarki Wodnej Państwowego Gospodarstwa Wodnego Wody Polskie w Gdańsku. Został zaopiniowany pozytywnie.

VIII. Dział Gospodarki Komunalnej i Mieszkaniowej

Lp.	Numer uchwały	Data podjęcia	Tytuł uchwały	Przebieg realizacji
1.	V/33/2019	26.02.2019r.	w sprawie przyjęcia Programu opieki nad zwierzętami bezdomnymi oraz zapobiegania bezdomności zwierząt na terenie Miasta i Gminy Skępe w 2019 r.	Program opieki nad zwierzętami bezdomnymi oraz zapobiegania bezdomności zwierząt na terenie Miasta i Gminy Skępe jest uchwalany każdego roku i realizowany w trakcie trwania całego roku.
2.	VI/40/2019	04.04.2019r.	w sprawie wyrażenia zgody na zawarcie kolejnej umowy dzierżawy nieruchomości z dotychczasowym dzierżawcą, której przedmiotem są te same nieruchomości stanowiące własność Miasta i Gminy Skępe	Zgodnie z uchwałą , zawarta została w dniu 05.04.2019 r. z dotychczasowym dzierżawcą umowa dzierżawy użytkowanych nieruchomości w Skępem na kolejny 3-letni okres obowiązywania.

Lp.	Numer uchwały	Data podjęcia	Tytuł uchwały	Przebieg realizacji
3.	IX/51/2019	18.06.2019r.	w sprawie wyrażenia zgody na utworzenie miejsca okazjonalnie wykorzystywanego do kąpielii na terenie Miasta i Gminy Skępe w 2019 roku	Zawarto wykaz miejsca okazjonalnie wykorzystywanego do kąpielii na terenie Miasta i Gminy Skępe w 2019 roku oraz określono sezon kąpielowy. Uchwała została pozytywnie zaopiniowana przez jednostki opiniujące.
4.	XIV/81/2019	29.11.2019r.	w sprawie przyjęcia Regulaminu utrzymania czystości i porządku na terenie Miasta i Gminy Skępe	W Programie stanowiącym załącznik do Uchwały, zawarto obowiązki kierowane do właścicieli nieruchomości wynikające z nowelizacji ustawy o utrzymaniu czystości i porządku w gminach. Uchwała została zaopiniowana pozytywnie przez PPIS w Lipnie i weszła w życie z dniem 1 stycznia 2020 roku.
5.	XIV/82/2019	29.11.2019r.	w sprawie określenia szczegółowego sposobu i zakresu świadczenia usług w zakresie odbierania odpadów komunalnych od właścicieli nieruchomości i zagospodarowania tych odpadów, w zamian za uiszczoną opłatę za gospodarowanie odpadami komunalnymi	Określono standard świadczenia usług przez podmioty odbierające odpady z terenów nieruchomości, a więc rodzaj i częstotliwość odbierania odpadów komunalnych. Uchwała została zaopiniowana pozytywnie przez PPIS w Lipnie i weszła w życie z dniem 1 stycznia 2020 roku.

Lp.	Numer uchwały	Data podjęcia	Tytuł uchwały	Przebieg realizacji
6.	XIV/83/2019	29.11.2019r.	w sprawie określenia wzorów deklaracji o wysokości opłaty za gospodarowanie odpadami komunalnymi składanej przez właścicieli nieruchomości lub części nieruchomości, na których zamieszkują mieszkańcy oraz właścicieli nieruchomości, na których znajdują się domki letniskowe lub innych nieruchomości wykorzystywanych na cele rekreacyjno-wypoczynkowe, wykorzystywane jedynie przez część roku	Określono wzory nowych deklaracji o wysokości opłaty za gospodarowanie odpadami komunalnymi, których obowiązek złożenia dotyczył właścicieli nieruchomości zamieszkałych i właścicieli zabudowanych domkami letniskowymi. Uchwała weszła w życie z dniem 1 stycznia 2020 roku.
7.	XIV/84/2019	29.11.2019r.	w sprawie wyboru metody ustalenia opłaty za gospodarowanie odpadami komunalnymi oraz ustalenia stawki tej opłaty do nieruchomości, na których zamieszkują mieszkańcy	Określono metodę i stawkę opłaty za selektywne zbierane i odbierane odpady, stawkę opłaty podwyższonej, jeżeli właściciel nieruchomości nie wypełnia obowiązku zbierania odpadów w sposób selektywny oraz ustalono częściowe zwolnienie z opłaty za

Lp.	Numer uchwały	Data podjęcia	Tytuł uchwały	Przebieg realizacji
				gospodarowanie odpadami komunalnymi w przypadku gdy właściciel nieruchomości zabudowanej budynkiem jednorodzinny kompostuje bioodpady stanowiące odpady komunalne. Uchwała weszła w życie z dniem 1 stycznia 2020 roku.
8.	XIV/85/2019	29.11.2019r.	w sprawie ustalenia ryczałtowej stawki opłaty za gospodarowanie odpadami komunalnymi za rok od nieruchomości, na której znajduje domek letniskowy, lub innej nieruchomości wykorzystywanej na cele rekreacyjno-wypoczynkowe	Ustalono ryczałtową stawkę opłaty, płatną jednorazowo z góry rocznie za jeden domek letniskowy, jeżeli odpady są zbierane i odbierane w sposób selektywny oraz stawkę opłaty podwyższonej, jeżeli właściciel nieruchomości nie wypełnia obowiązku zbierania odpadów w sposób selektywny. Uchwała weszła w życie z dniem 1 stycznia 2020 roku.
9.	XIV/86/2019	29.11.2019r.	w sprawie terminu, częstotliwości i trybu uiszczania opłaty za gospodarowanie odpadami komunalnymi składanej przez właścicieli nieruchomości, na których zamieszkują mieszkańcy oraz dla nieruchomości, na których znajdują się	Ustalono, że opłaty należne za dany miesiąc uiszczane będą miesięcznie przez właścicieli nieruchomości na których zamieszkują mieszkańcy z dołu w terminie do 10 dnia po upływie miesiąca, którego dotyczy opłata. Opłata roczna uiszczana będzie jednorazowo z



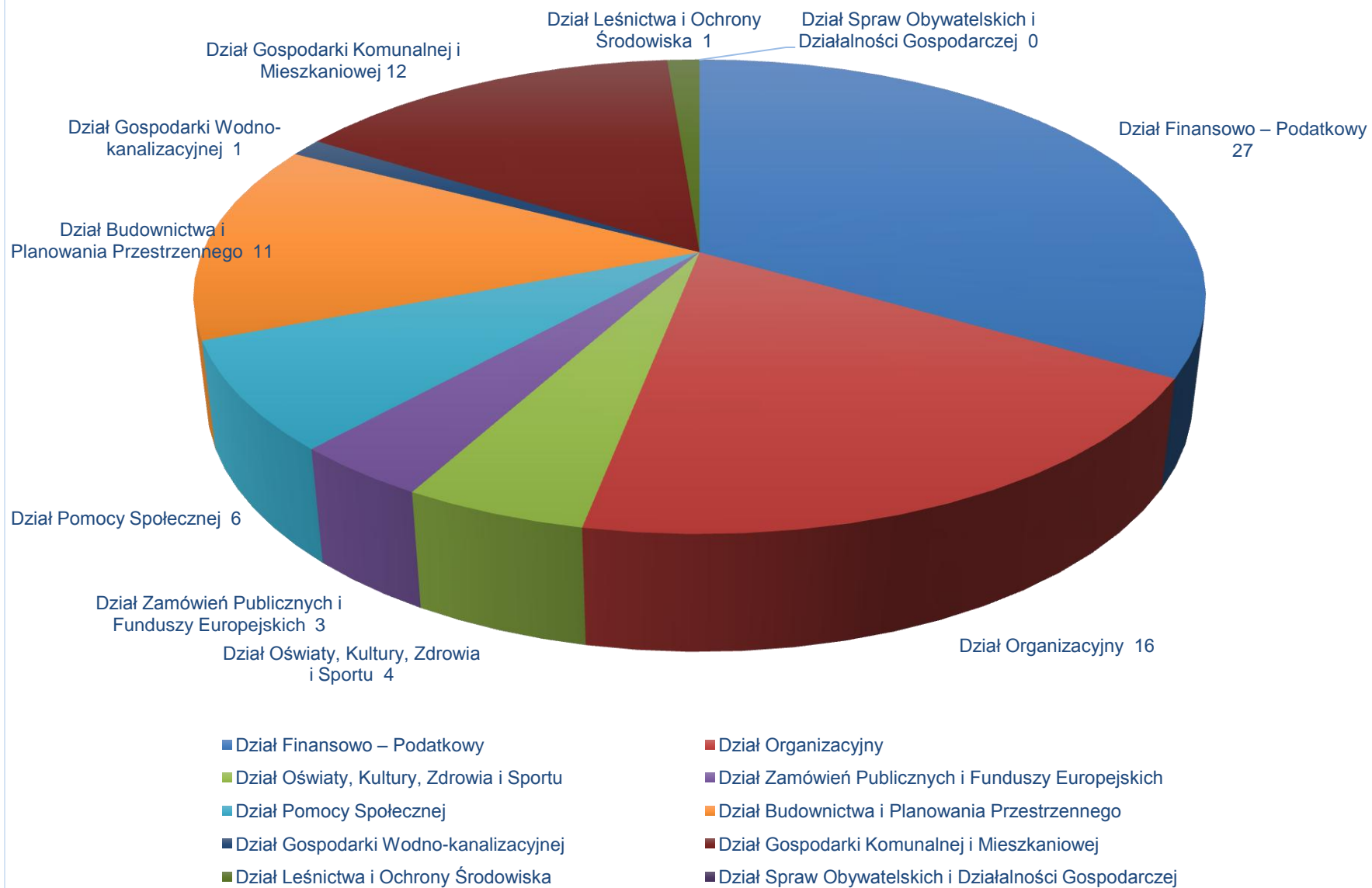
Lp.	Numer uchwały	Data podjęcia	Tytuł uchwały	Przebieg realizacji
			domki letniskowe lub innych nieruchomości wykorzystywanych na cele rekreacyjno-wypoczynkowe, wykorzystywanych jedynie przez część roku	góry, w terminie do dnia 15 maja każdego roku, za który powstaje obowiązek ponoszenia opłaty. Uchwała weszła w życie z dniem 1 stycznia 2020 roku.
10.	XIV/87/2019	29.11.2019r.	w sprawie ustalenia górnych stawek opłat ponoszonych przez właścicieli nieruchomości, którzy pozbywają się z terenu nieruchomości nieczystości ciekłych oraz właścicieli nieruchomości, który z nie są zobowiązani do ponoszenia opłat za gospodarowanie odpadami komunalnymi na rzecz gminy	Ustalono górne stawki opłat za usługi odbioru odpadów komunalnych zebranych i odebranych w sposób selektywny za każdy odbiór od pojemnika o różnej objętości oraz górne stawki opłat za usługi odbioru odpadów komunalnych zebranych i odebranych w sposób nieselektywny za każdy odbiór od pojemnika o różnych objętości, a także stawkę opłaty za 1 m <sup>3</sup> odebranych nieczystości ciekłych. Uchwała weszła w życie z dniem 1 stycznia 2020 roku.
11.	XIV/90/2019	29.11.2019r.	w sprawie wyrażenia zgody na zawarcie kolejnej umowy najmu lokalu użytkowego z dotychczasowym najemcą, której przedmiotem jest ten sam lokal, stanowiący własność Miasta i Gminy Skępe	Zgodnie z uchwałą , zawarta została w dniu 02.12.2019 r. z dotychczasowym najemcą umowa najmu lokalu użytkowego w Skępem na kolejny 3-letni okres obowiązywania.

Lp.	Numer uchwały	Data podjęcia	Tytuł uchwały	Przebieg realizacji
12.	XIV/91/2019	29.11.2019r.	w sprawie wyrażenia zgody na zawarcie kolejnej umowy najmu nieruchomości gruntowej z dotychczasowym najemcą, której przedmiotem jest ta sama nieruchomość, stanowiąca własność Miasta i Gminy Skępe	Zgodnie z uchwałą, zawarta została w dniu 05.04.2019 r. z dotychczasowym dzierżawcą umowa dzierżawy użytkowanej nieruchomości w Skępem na kolejny 3-letni okres obowiązywania.

#### IX. Dział Leśnictwa i Ochrony Środowiska

Lp.	Numer uchwały	Data podjęcia	Tytuł uchwały	Przebieg realizacji
1.	XIV/79/2019	29.11.2019r.	w sprawie uchwalenia „Rocznego programu współpracy Miasta i Gminy Skępe z organizacjami pozarządowymi i podmiotami, o których mowa w art. 3 ust. 3 ustawy z dnia 24 kwietnia 2003 r. o działalności pożytku publicznego i o wolontariacie na okres od 01.01.2020r. do 31.12.2020r.”.	Uchwała upoważnia Burmistrza do ogłoszenia, przeprowadzenia i rozstrzygnięcia otwartych konkursów ofert na realizację w 2020 roku określonych w programie zadań i zawierania umów.

## Ilość podjętych uchwał w zależności od działu



## **VIII. WSPÓŁPRACA ZE SPOŁECZNOŚCIAMI SAMORZĄDOWYMI**

### 1. porozumienia międzygminne

W dniu 3 września 2018 r. Burmistrz Miasta i Gminy Skępe zawarł porozumienie w sprawie zapewnienia niepełnosprawnym uczniom transportu i opieki w czasie przewozu do Ośrodka Rehabilitacyjno-Edukacyjno-Wychowawczego w Dobrzyniu nad Wisłą z Gminą Miasta Lipna reprezentowaną przez Burmistrza Miasta Lipna i Gminą Lipno reprezentowaną przez Wójta Gminy Lipno. Porozumienie było realizowane do czerwca 2019 r. W wyniku zawartego porozumienia przewozami objętych zostało 4 dzieci niepełnosprawnych.

### 2. stowarzyszenia JST

Na terenie Miasta i Gminy Skępe działają następujące stowarzyszenia zwykłe:

1. Klub Seniora „Koziołek” w Skępem;
2. Koło Aktywnych Kobiet z Wioski;
3. Koło Gospodyń Wiejskich „Łęczanki” z Łąkiego
4. Stowarzyszenie „Skępiacy”.

Wyżej wymienione organizacje wpisane są do ewidencji prowadzonej przez Starostę Lipnowskiego.

Ponadto na terenie Miasta i Gminy Skępe działa Koło Emerytów, Rencistów i Inwalidów – Koło nr 6 zrzeszone w Polskim Związku Emerytów i Rencistów Zarząd Rejonowy w Lipnie.

### **Koło Emerytów, Rencistów i Inwalidów w Skępem**

Koło Emerytów, Rencistów i Inwalidów w Skępem działa od 2008 r. Skupia 67 członków.

Jego członkowie biorą czynny udział w wielu uroczystościach.

**W styczniu 2019 r.** odbyła się impreza z okazji Dnia Babci i Dziadka.

**W marcu 2019 r.** panowie z Koła przygotowali dla pań imprezę z okazji Dnia Kobiet.

**W kwietniu 2019 r.** odbyła się wycieczka do Lwowa wspólnie ze stowarzyszeniem „Skępiacy”.

**W czerwcu 2019 r.** członkowie Koła wyjechali na wczasy do Jastarni.

**W lipcu 2019 r.** odbyła się wycieczka do Gdańska oraz wspólnie ze stowarzyszeniem „Skępiacy” 4 – dniowa wycieczka do Krakowa.

**W sierpniu 2019r.** członkowie koła wybrali się na wczasy do Tlenia.

**We wrześniu 2019 r.** członkowie koła pojechali zwiedzać Poznań.

**1 września 2019 r.** wzięli czynny udział w Narodowym Czytaniu noweli polskich.

**W październiku 2019 r.** emeryci pojechali na koncert poświęcony Janowi Pawłowi II pt. „Między ziemią a niebem”.

### **Klub Seniora „Koziołek”**

Klub Seniora Koziołek w Skępem powstał 9 marca 2017 r. i liczy 35 członków.

Hasło przewodnie brzmi "Życie zaczyna się na emeryturze".

W ciągu trzech lat na wycieczkach członkowie przemierzili około 5 tys. kilometrów. Odwiedzili Gdańsk, Hel, Bydgoszcz, Wrocław, Łódź, Kazimierz Dolny, Nałęczów i Puławy, Chełmno, Poznań, Przemyśl, Puszczykowo, Rogalin i Kórnik. Są stałymi bywalcami w Szafarni, Teatrze Dramatycznym w Płocku, Teatrach im. Horzycy i Teatrze Impresaryjnym w Toruniu.

Są rozpoznawalni dzięki noszonemu przez członków emblematowi z logo Klubu .

Spotykają się także z osobami zasłużonymi dla naszej małej ojczyzny m.in: z p. Jolantą Zaniewską, p. Zytą Wegner, państwem Bożeną i Sławomirem Ciesielskimi a także p. Ryszardem Szewczyk, p. Januszem Kozłowskim, p. Piotrem Wojciechowskim i p. Dorotą Łańcucką.

### **Koło Aktywnych Kobiet w Wiosce**

Koło Aktywnych Kobiet rozpoczęło swoją działalność w 2012 r. Od 27 marca 2017 r. zostało zarejestrowane jako stowarzyszenie zwykłe w Starostwie Powiatowym w Lipnie. Liczy 15 osób. Członkinie Koła zajmują się krzewieniem kultury oraz powracaniem do tradycji, odkrywając od nowa smaki dzieciństwa ich mam i babć. Głównym celem działalności jest przekazywanie tradycji, która powoli odchodzi w zapomnienie.

Koło zajmuje się organizacją Festiwalu Smaku „Smaki Regionu”, który jest ich sukcesem i cieszy się dużym powodzeniem. Panie są współorganizatorkami lokalnych imprez takich jak: Dzień Rodziny, choinka, Dzień Dziecka, biorą udział w Wielkiej Orkiestrze Świątecznej Pomocy. Współpracują z kołami działającymi na terenie gminy Skępe. Prowadziły również warsztaty kulinarne dzieci.

### **Koło Gospodyń Wiejskich „Łęczanki”**

Koło Gospodyń Wiejskich „Łęczanki” z Łąkiego to Koło, które zostało reaktywowane by upowszechnić kulturę i regionalne tradycje wśród mieszkańców. Powodem do reaktywacji Koła z Łąkiego, była również chęć podtrzymania tradycji istnienia działalności koła sprzed kilkudziesięciu lat. Obecnie Koło dba o kulturę i odkrywa na nowo tradycyjne smaki i receptury. Koło liczy 28 osób. W swojej działalności nie tylko podtrzymuje tradycje i zwyczaje ludowe, ale przede wszystkim integruje lokalną społeczność.

Z działalności Koła w roku 2019:

- w lutym zorganizowano dla 100 dzieci zabawę choinkową z grami, konkursami, poczęstunkiem i paczkami, na które pozyskało dofinansowanie od darczyńców.
- w marcu zorganizowano Dzień Kobiet dla 35 osób.
- z dotacji w ramach otwartego konkursu dla organizacji pozarządowych z budżetu Miasta i Gminy Skępe Koło zorganizowano w czerwcu Dzień Rodzinny, w którym uczestniczyło około 70 dzieci wraz ze swoimi rodzinami. Uczestnicy tej imprezy mogli integrować się uczestnicząc w grach, zabawach zapewnionych przez organizatorów. Nie zabrakło także wspólnego pieczenia kiełbasek, a także licznych atrakcji dla dzieci, w tym dmuchanych zjeżdżalni, waty cukrowej, słodyczy oraz malowania buzi.
- w październiku zorganizowano wyjazd na Noc Kabaretową dla członków KGW w podziękowaniu za ich społeczną pracę.

Koło organizuje również kulturalne wyjazdy, poznając różne rejony w kraju, m.in. Kaszuby, Lubelszczyznę czy Trójmiasto. Ponadto Panie z Koła uczestniczą w imprezach organizowanych przez skępski samorząd tj. dożynkach, w Jarmarku Wielkanocnym i Bożonarodzeniowym, Dniu Dziecka. Ponadto Koło integruje się z innymi organizacjami uczestnicząc, m.in. w Festiwalu Smaku, Festiwalu Dyniowym. Wysiłek Pań z Koła jest

często nagradzany. W Gminnym Konkursie na palmę wielkanocną Koło zdobyło pierwsze miejsce, natomiast w konkursie organizowanym przez Skansen w Sierpcu drugie miejsce. W maju br. Koło zaprezentowało swoje kulinarne możliwości na "Gotowaniu na Polanie" w Skansenie w Sierpcu.

### **Stowarzyszenie „Skępiacy”**

Stowarzyszenie „Skępiacy” działa na terenie Miasta i Gminy Skępe od stycznia 2018 r. Należą do niego osoby ze Skępego i okolic, również członkowie Koła Emerytów. Biorą oni czynny udział w imprezach i uroczystościach na terenie miasta i gminy Skępe. Wspólnie z Kołem Emerytów Rencistów i Inwalidów ze Skępego współorganizują wycieczki i uroczystości.

## 1. Współpraca z jednostkami OSP

. W Mieście i Gminie Skępe funkcjonuje 9 jednostek Ochotniczych Straży Pożarnych. Sześć jednostek (Skępe, Wioska, Wólka, Huta, Łąkie, Jarczewo ) jest wpisanych go Krajowego Rejestru Sądowego, a pozostałe w 2018 roku zostały wpisane do ewidencji stowarzyszeń zwykłych prowadzonej przez Starostę Lipnowskiego. Dwie jednostki (Skępe i Wioska) są wpisane do Krajowego Systemu Ratowniczo-Gaśniczego. 5 jednostek (Skępe, Wioska, Wólka, Józefkowo, Łąkie) posiada swoje strażnice, a pozostałe mają swoje siedziby w świetlicach będących własnością gminy.

Liczba druhów w poszczególnych jednostkach przedstawia się następująco:

Lp.	Jednostka	Ilość druhów	W tym kobiety
1.	OSP Skępe	83	23
2.	OSP Wioska	57	17
3.	OSP Wólka	28	2
4.	OSP Huta	13	0
5.	OSP Czermno	10	2
6.	OSP Jarczewo	23	5
7.	OSP Józefkowo	14	0
8.	OSP Łąkie	25	1
9.	OSP Żuchowo	17	2
Razem:		270	52



W ramach Ochotniczej Straży Pożarnej w Wiosce funkcjonuje Młodzieżowa Drużyna Pożarnicza licząca 9 osób, w tym 2 dziewczynki i 7 chłopców oraz Kobięca Drużyna Pożarnicza składająca się z 17 kobiet. Natomiast w ramach Ochotniczej Straży Pożarnej w Skępem funkcjonuje Orkiestra licząca 26 osób.

Ochotnicze Straże Pożarne funkcjonują na podstawie prawa o stowarzyszeniach i ustawy o ochronie przeciwpożarowej. Ustawa o ochronie przeciwpożarowej przewiduje finansowanie jednostek OSP:

- ze środków budżetu państwa,
- ze środków jednostek samorządu terytorialnego,
- z dochodów instytucji ubezpieczeniowych,
- ze środków własnych (m.in. składki członkowskie).

Jednak podstawowym źródłem finansowania są dla OSP samorzady szczebla gminnego. Ustawa nakłada na samorzady obowiązek finansowania tych organizacji głównie w zakresie:

- pokrycia kosztów wyposażenia, utrzymania, wyszkolenia i zapewnienie wartości bojowej jednostek OSP (zakup sprzętu przeciwpożarowego, specjalistycznej odzieży ochronnej i środków gaśniczych, pokrywanie kosztów zakupu paliwa, remontowanie środków transportu, budowa i modernizacja strażnic),
- pokrycia kosztów umundurowania, ubezpieczenia oraz okresowych badań lekarskich członków OSP,
- propagowania bezpieczeństwa pożarowego.

Druhowie z Ochotniczych Straży Pożarnych ze Skępego i Wioski z racji przynależności do Krajowego Systemu Ratowniczo-Gaśniczego uczestniczą w działaniach ratowniczych i szkoleniach pożarniczych organizowanych przez Państwową Straż Pożarną lub Miasto i Gminę Skępą, za co otrzymują ekwiwalent pieniężny wypłacany ze środków gminy, w kwocie 17 złotych za każdą godzinę udziału w działaniu ratowniczym, 4 złote za każdą godzinę uczestnictwa w szkoleniu pożarniczym organizowanym przez Państwową Straż Pożarną lub Miasto i Gminę Skępą. (na podstawie uchwały Nr XI/65/2019 Rady Miejskiej w Skępem z dnia 14

sierpnia 2019 roku w sprawie ustalenia wysokości ekwiwalentu pieniężnego dla członków jednostek Ochotniczych Straży Pożarnych z terenu Miasta i Gminy Skępe za udział w działaniu ratowniczym lub szkoleniu pożarniczym organizowanym przez Państwową Straż Pożarną lub Miasto i Gminę Skępe).

W 2019 roku członkowie OSP Skępe uczestniczyli 85 razy w akcjach ratowniczych, członkowie OSP Wioska 44 razy, członkowie OSP Wólka 6 razy. Były to wyjazdy do pożarów, wypadków drogowych i innych zagrożeń.

W 2019 roku miało miejsce szkolenie podstawowe strażaka ratownika organizowane przez Komendę Powiatową Państwowej Straży Pożarnej w Lipnie, w którym uczestniczyło 2 druhów z gminy Skępe, 6 druhów brało udział w szkoleniu Kwalifikowanej Pierwszej Pomocy i uzyskało tytuł Ratownika organizowanym przez Państwową Straż Pożarną, jedna osoba odbyła szkolenie Kierujących Działaniem Ratowniczym dla członków Ochotniczych Straży Pożarnych organizowanych przez Ośrodek Szkolenia Wojewódzkiej Państwowej Straży Pożarnej w Toruniu.

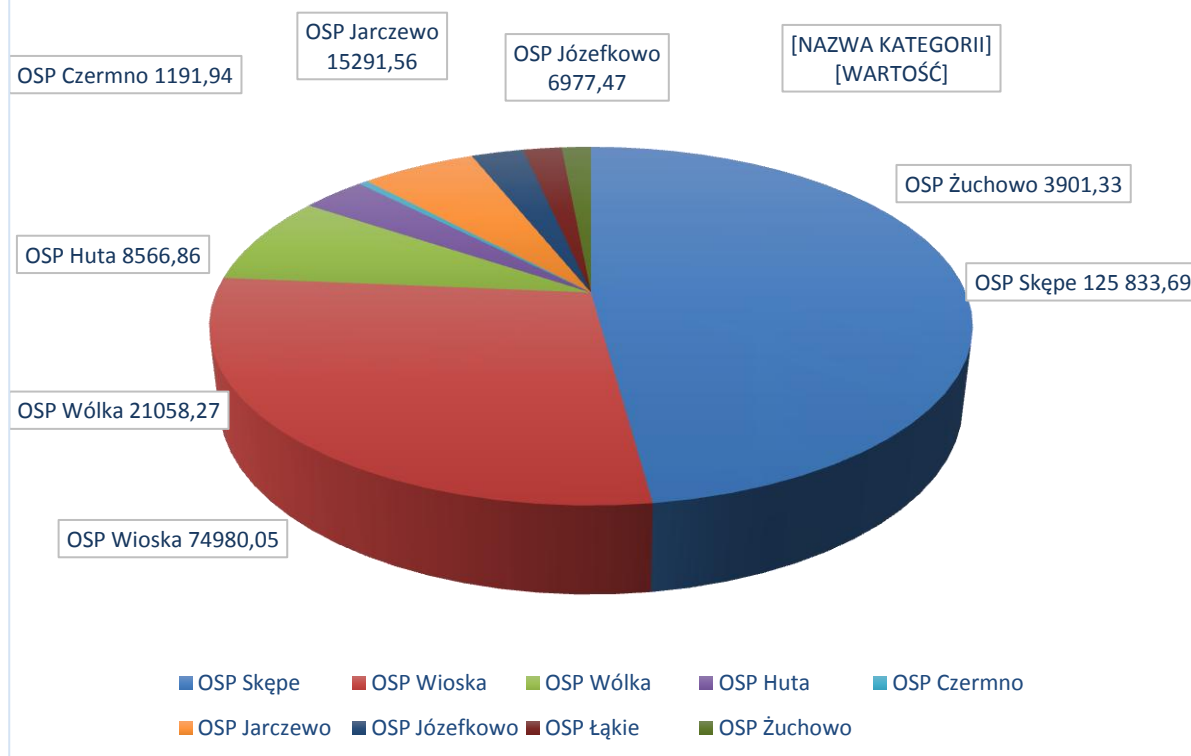
Ekwiwalent jest wypłacany kwartalnie, za 2019 rok wyniósł on łącznie dla:

- OSP Skępe – 18 919,21 (dla 16 osób),
- OSP Wioska – 14 336,55 zł (dla 18 osób),
- OSP Wólka – 466,38 zł (dla 9 osób).

Łącznie środki przekazywane z budżetu Miasta i Gminy Skępe na Ochotnicze Straże Pożarne w 2019 roku kształtowały się na poziomie 309 296,74 zł, z czego poszczególne jednostki na swoją działalność otrzymały:

Lp.	Jednostka	Kwota
1.	OSP Skępe	125 833,69 zł
2.	OSP Wioska	74 980,05 zł
3.	OSP Wólka	21 058,27 zł
4.	OSP Huta	8 566,86 zł
5.	OSP Czermino	1 191,94 zł
6.	OSP Jarczewo	15 291,56 zł
7.	OSP Józefkowo	6 977,47 zł
8.	OSP Łąkie	5 131,31 zł
9.	OSP Żuchowo	3 901,33 zł
RAZEM:		262 932,48 zł

## Środki przekazywane z budżetu Miasta i Gminy Skępe na działalność Ochotniczych Straży Pożarnych



Pozostałe środki zostały przeznaczone na wspólne cele Ochotniczych Straży Pożarnych:

Lp.	Cel	Kwota
1.	Orkiestra	34 238,94 zł
2.	Zarząd Miejsko-Gminny OSP w Skępem	4 138,97 zł
3.	Zawody Strażackie	8 144,47 zł
RAZEM:		46 522,38 zł

Sprzęt i wyposażenie, które zostało pozyskane w 2019 roku dla jednostek Ochotnych Straży Pożarnych z budżetu Miasta i Gminy Skępe:

- mundury, czapki, sznury, pagony dla OSP Skępe, OSP Jarczewo, OSP Wioska, OSP Huta, OSP Józefkowo, OSP Wólka, OSP Łąkie, OSP Żuchowo,
- węże do motopompy dla OSP Jarczewo,
- zakup motopompy szlamowej i pływającej (współfinansowany ze środków Europejskiego Funduszu Rozwoju Regionalnego w ramach "Regionalnego Programu Operacyjnego Województwa Kujawsko-Pomorskiego na lata 2014-2020") dla OSP Wioska,
- skafander do pracy w wodzie dla OSP Wioska,
- ubrania specjalne ochronne, ubranie koszarowe, rękawice strażackie, hełmy dla OSP Wioska,
- przegląd aparatu fenzy, maski i uchwytu aparatu oddechowego oraz ratowniczych urządzeń hydr. Lukas OSP Wioska, OSP Skępe,
- zakup motopompy pływającej, przecinarki, pilarki (współfinansowany ze środków Europejskiego Funduszu Rozwoju Regionalnego w ramach "Regionalnego Programu Operacyjnego Województwa Kujawsko-Pomorskiego na lata 2014-2020") dla OSP Skępe,
- węże i smoki ssawne dla OSP Skępe
- gaśnice i koce gaśnicze dla OSP Skępe,
- wąż hydrauliczny dla OSP Wólka,
- kombinezony, buty specjalne, rękawice ochronne dla OSP Wólka.

W 2019 roku wyremontowano i oddano do użytku świetlicę w Hucie. Dokonano także termomodernizacji obiektu OSP w Skępem.

Współpraca jednostek OSP z Urzędem Miasta i Gminy Skępe miała miejsce również na płaszczyźnie kulturalnej. Strażacy pomagali w organizacji oraz przeprowadzeniu wydarzeń i uroczystości mających miejsce na terenie gminy. Jednostki zabezpieczały imprezy gminne, obchody świąt państwowych i kościelnych: Orszak Trzech Króli, Wielka Orkiestra Świątecznej Pomocy, Gminne Obchody Dnia Strażaka, Dni Skępego, Miejsko-Gminny Dzień Dziecka, Dożynki Gminno-Parafialne, noc świętojańska, zjazd motocyklowy, rajd rowerowy, Pożegnanie Lata, Szlachetna Paczka. Jak co roku były organizowane również zawody sportowo-pożarnicze, w których jednostki brały aktywny udział.

## **IX. Skorowidz**

### **1. Spis tabel**

Tabela 1 Drogi publiczne na terenie Miasta i Gminy Skępe .....	7
Tabela 2 Liczba ludności gminy w latach 2015-2019.....	23
Tabela 3 Urodzenia żywe, zgony oraz przyrost naturalny w gminie w latach 2015-2019	25
Tabela 4 Napływ i odpływ ludności oraz saldo migracji na terenie Gminy w latach 2015-2019.....	28
Tabela 5 Kierunki prowadzonej działalności.....	30
Tabela 6 Najbardziej znaczące zakłady pracy w gminie Skępe.....	32
Tabela 7 Wykaz gospodarstw rolnych .....	34
Tabela 8 Dochody własne wybranych gmin w przeliczeniu na 1 mieszkańca w latach 2013-2017.....	40
Tabela 9 Wydatki majątkowe wybranych gmin w przeliczeniu na 1 mieszkańca w latach 2014-2018.....	41
Tabela 10 Dochody z CIT wybranych gmin w przeliczeniu na 1 mieszkańca (wg faktycznego miejsca zamieszkania) w latach 2014-2018.....	43
Tabel. 11.Struktura własności gruntów na terenie Miasta i Gminy Skępe.....	81
Tabela 12. Mienie Miasta i Gminy Skępe według rodzajów użytków .....	82
Tabela 13. Obszar zdegradowany na terenie Miasta i Gminy Skępe Źródło: Program Rewitalizacji Miasta i Gminy Skępe na lata 2016 – 2022 .....	105
Tabela 14. Powierzchnia i ludność Miasta Gminy Skępe objęta rewitalizacją Źródło:.....	106
Tabela 14. Powierzchnia i ludność Miasta Gminy Skępe objęta rewitalizacją Źródło:.....	106
Tabela 15. Wskaźniki dla celów rewitalizacji Źródło: Program Rewitalizacji Miasta i Gminy Skępe na lata 2016 – 2022.....	107
Tabela 16 Mieszkaniowy zasób Miasta i Gminy Skępe na dzień 31.12.2019 r. ....	108
Tabela 17 Koszty utrzymania zasobów mieszkaniowych w 2019 r. ....	113

Tabela 18 Zestawienie zbiorcze księgowień z przychodów z zasobu mieszkaniowego i zasobu nieruchomości w 2019 r. ....	114
Tabela 19 Ilość poszczególnych rodzajów odpadów komunalnych odebranych od właścicieli nieruchomości przez podmioty realizujące odbiór odpadów w 2019 r. ....	149
Tabela 20. Masa odpadów komunalnych zebranych w Punkcie Selektywnej Zbiórki Odpadów Komunalnych w Skępem przy ul. Sportowej w 2019 r. ....	150
Tabela 21. Masa wysegregowanych w instalacjach odpadów papieru, metali, tworzyw sztucznych i szkła ze strumienia niesegregowanych (zmieszanych) odpadów komunalnych w 2019 r. ....	152
Tabela 22. <b>Przychody z tytułu opłat wnoszonych przez właścicieli nieruchomości objętych systemem gospodarowania odpadami komunalnymi w Mieście i Gminie Skępe w 2019 r.</b> .....	153
Tabela 23. Koszty funkcjonowania systemu gospodarowania odpadami.....	154
Tabela 24. Struktura zaległości z tytułu opłaty za gospodarowanie odpadami komunalnymi w Mieście i Gminie Skępe na 31.12.2019 r. ....	155

## 2. Spis rycin

Ryc. 1 Położenie administracyjne gminy.....	6
Ryc. 2 Położenie komunikacyjne gminy.....	7
Ryc. 3 Położenie przyrodnicze gminy .....	9
Ryc. 4 Budowa geologiczna terenu gminy .....	10
Ryc. 5 Gleby na terenie gminy.....	14
Ryc. 6 Jednolite części wód powierzchniowych w obrębie gminy.....	16
Ryc. 7. Obszary leśne na terenie gminy .....	18
Ryc. 8 Obszary terenie gminy objęte ochroną .....	19



### 3. Spis wykresów

Wykres 1 Liczba ludności gminy w latach 2014-2018.....	24
Wykres 2 Przyrost naturalny w gminie na 1000 mieszk. w latach 2015-2019.....	26
Wykres 3 Saldo migracji w gminie na 1000 mieszk. w latach 2014-2018 .....	29
Wykres 4 Struktura upraw w gminie .....	35
Wykres 5 Łączna powierzchnia gospodarstw w poszczególnych kategoriach wielkości .	35
Wykres 6 Przyrost nat. na 1000 mieszkańców w wybranych gminach w latach 2014-2018 .....	37
Wykres 7 Saldo migracji na 1000 mieszkańców w wybranych gminach w latach 2014-2018.....	38
Wykres 8. Dochody własne wybranych gmin w przeliczeniu na 1 mieszkańca w latach 2014-2018.....	40
Wykres 9. Wydatki majątkowe wybranych gmin w przeliczeniu na 1 mieszkańca w latach 2014-2018.....	42
Wykres 10. Dochody z CIT wybranych gmin w przeliczeniu na 1 mieszkańca (wg faktycznego miejsca zamieszkania) w latach 2014-2018.....	43
Wykres 11. Podział gruntów komunalnych na terenie miasta według klasyfikacji gruntowej .....	83
Wykres 12 Podział gruntów komunalnych na terenie wiejskim według klasyfikacji gruntowej .....	84
Wykres 13 Zestawienie nabytych gruntów w poszczególnych latach(ha).....	89
Wykres 14. Liczba wydanych decyzji o warunkach zabudowy w poszczególnych latach w Powiecie Lipnowskim.....	102